



Paspoot Roemenië

Praktische informatie
over toerisme
in Roemenië

www.paspootroemenie.nl







Campings en Rumania 2012

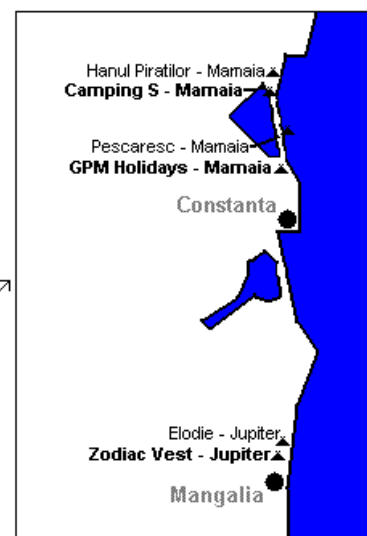
OPERATION




VILLAGES


ROUMAINS


Los campings **negritos** son los mejores.

-  Propietario holandez
-  Se alquila un apartamento
-  Con restaurante o comida
-  Codigo postal
-  Pagina de web
-  Correo electronico



Aurel Vlaicu (jud. Hunedoara) – Aurel Vlaicu   

PC 335401 Str Principale 155 Aurel Vlaicu tel 0254-245541 @ aurelvlaicu@email.ro  www.campingaurelvlaicu.ro
Camping pequeno, pero muy bueno con piscina. » El camping esta al lado de la carretera de Deva a Sibiu N7 / E68, mas o menos 24 kilometros en el oeste de Sebes. GPS N 45.91.421 E 23.27.93.4

Baile 1 Mai (jud. Bihor) – Stefan 

PC 417496 Baile 1 Mai tel 0259-314092
Camping en el campo de la piscina con arboles y con banos nuevos. » De Oradea 9 kilometros en la direccion de Deva, al lado de la carretera N79 / E69. En frente de la piscina. GPS N 47.00.02 E 21.59.24


Baile Felix (jud. Bihor) – Camping Apollo

PC 417500 Baile Felix GSM 0746-222750 @ contact@campingapollo.ro  www.campingapollo.ro
Camping con mucha piedra, banos regulares. » De Oradea 11 kilometros en la direccion de Deva, al lado de la carretera N79 / E69. Al lado de la piscina. GPS N 46.98.681 E 21.98.43


Baile Lipova (jud. Arad) – Baile Lipova  

PC 315404 Str. Lugojuhui nr. 50 tel 0257-563139 @ sbc@dnatar.ro
Camping pequeno en el campo de la piscina y un campo para deportes. Banos limpios. » El camping esta 35 kilometros en el este de Arad. Baile Lipova esta al sur de Lipova. El compejo esta al lado de la carretera. GPS N 46.06.618 E 21.70.52

Bitá (jud. Covasna)  


PC 527147 Bitá 41 Bitá @ tgeels@live.nl  www.bitá41.nl
Camping pequeno con 10 sitios, 1 ducha y 2 lavabos. La llave esta con Arpad Szabo, Bitá 50. » Bitá esta al lado de la carretera N11 / E574 de Brasov a Bacau. En Reci sigua la direccion Covasna. En Bitá despues la puente a la derecha, pasando la iglesia a la derecha, en el cruce a la derecha y despues adelante hasta numero 41. GPS N 45.83.286 E 25.97.58


Blajel (jud. Sibiu) – Doua Lumi  


PC 557050 Blajel tel 0269-851079 en GSM 07-32866401 @ info@doulumi.com  www.doulumi.com
Camping bien cuidado con piscina. » Esta en la carretera N14A, 6 kilometros al norte de Medias, muy cerca del ayuntamiento. GPS N 46.21.146 E 24.32.42


Braila (jud. Braila) – Donaris  



DN 21 Braila tel 0239-626919 GSM 0742-246845 fax 0239-679149
Camping en una huerta con banos viejos. » Esta en la carretera N21 en kilometro 7, cerca del cruce con la carretera a Constanta. Desde Braila a la izquierda. GPS N 45.12.553 E 27.55.20


Bran (jud. Brasov) – Vampirecamping 

PC 507025 Str. Sohodol 77C Bran tel 0268-238430 GSM 0744-574003 @ info@vampirecamping.com
 www.vampirecamping.com
Camping nuevo con vista en el castelo de Dracula en Bran. Banos buenos. Al lado de un supermercado. » Esta en el norte de Bran, cuando entras despues el servicio a la izquierda. GPS N 45.517 E 25.372

Brasov (jud. Brasov) – Dârste  

PC 500299 Brasov tel 0268-339967 fax 0268-339462 @ camp.dirste@deltanet.ro  www.campingdirste.ro
Unos de los mejores campings con propiedad rumana. En el inicio de los Karpatos. Bastante sombra. » Esta sur de la ciudad al lado de la carretera N1 / E60. GPS N 45.60.642 E 25.65.5

Breb (jud. Maramures) – Babou Maramures  




PC 437206 Breb 149 tel 0262-374717 GSM 0757-494503 @ info@baboumaramures.com  www.baboumaramures.com
Camping nuevo con 18 sitios. Tambien alquila de dos tiendas para dos personas. » Breb todavia es muy tradicional y solamente hay una carretera calzada. Los ultimos 900 metros estan sin revisitar. GPS N 47.44.609 E 23.53.984

Bucuresti – Baneasa Casa Alba  

PC 014031 Aleea Privighetorilor 1-3 Baneasa tel. 021-2305203 & 021-2304525 fax 021-2306255
 www.casaalba.ro
Sitios para caravanas en piedra, para tiendas sitios malos. Banos regulares y sucios. Hay un bus para el centro. » Desde el centro sigua la direccion de Ploiesti N1. De repente despues el aeropuerto a la derecha, calle Aleea Privighetorilor. El camping esta a la izquierda. GPS N 44.51.734 E 26.09.24.9

Bulz (jud. Bihor) – Jean & Mirela Bonca  

PC 417110 Bulz GSM 0744-647805 & 0745-277863
Camping sencillo, solamente para tiendas, no para caravanas. Duchas fuera. » Desde la carretera E60 Oradea hasta Cluj a la derecha en Bucea, de repente despues el paso. Cruza la via ferrea. Directamente a la derecha y despues a la izquierda sobre el puente. Despues 4 kilometros a la derecha hasta Bratca, despues el puento la carretera esta sin revisitar. A la izquierda antes de la via ferrea, depues 500 metros a la izquierda sobre el puente de madera. El camping esta a la derecha. GPS N 46.89.35 E 22.71.99


Cârta (jud. Sibiu) – De oude wilg / Salcia Batrana   

PC 557070 Str Prundului 311 Cârta tel 0269-521347 GSM 0723-186343 @ de_oude_wilg@yahoo.com


 www.campingdeoudewilg.nl

Camping bien cuidado en una huerta encima de un río. Banos buenos. » Esta desde la carretera N1 / E68 de Sibiu a Brasov despues Avrig a la izquierda. Entre el pueblo y sigue los indicadores. La final parte de la carretera esta sin revistir.
GPS N 45.78.272 E 24.56.77.1

Darmanesti (jud. Bacau) – Camperland 


PC 605300 Calea Trotusului 272 Darmanesti tel 0234-374705 @ info@camperland.ro  www.camperland.ro

Camping con taller de caravanas. » Esta cerca de Comanesti, en el pueblo de Darmanesti. Esta detras del taller.
GPS N 46.40.086 E 26.48.13.3

Eremitu (jud. Mures) – Camping Mustang 

PC 547210 Cimpu Cetati 16A Eremitu tel 0265-347044 @ mustangcamping@yahoo.com  www.mustangcamping.ro

Camping bien cuidado en un valle al lado de un río. Banos limpios. » Desde la carretera N15 / E60 de Târgu Mures a Sighisoara tome la carretera N13A hasta Sovata en Balaserei. En Sovata direccion Eremitu. Unos kilometros antes de Eremitu a la derecha direccion Câmpu Cetatii. El camping esta antes del pueblo a la derecha. GPS N 46.40.04 E 25.00.15

Fundu Moldovei (jud. Suceava) – Camine 

PC 727265 Strada Principale 130 Fundu Moldovei Phone 0230-236019; in Holland +31-6-53142107 @ info@vuurplaats.eu

 www.vuurplaats.eu


Camping nuevo, bien cuidado, banos limios. Buen lugar para visitas en la Bucovina. » Desde la carretera N17 de Dej a Suceava en Pojorata, 12 kilometros en el oeste de Câmpulung Moldovenesc, a la izquierda hasta Isovoarele Sucevei. Despues 4 kilometros el camping esta a la derecha, despues una iglesia de madera. GPS N 47.32.00 E.25.24.57

Gârbova (jud. Alba) – Poarta Oilor  

PC 517305 Str. M. Eminescu 573 Gârbova tel tel 0258-748001 GSM 0748-532978 @ poartaoilor@gmail.com




 www.guest-house-urwegen.com

Camping pequeno con piscina. » Desde la carretera N1 / N7 de Sebes a Sibiu antes de Miercurea Ciuc de repente a la derecha, o en Calnic. Despues 4 kilometros hay el pueblo y el camping a la izquierda. GPS N 45.85.74 E 23.72.17.9

Gheorgheni (jud. Harghita) – Varalja 

PC 535500 Gheorgheni GSM 0745-810538 & 0745-802497



Camping simple con electricidad, ducha y banos en el nuevo annex de la casa. » De carretera N12C, 3 kilometros de Gheorgheni hasta Lacu Rosu y la garganta de Bicz. Un camino desasfaltado va al camping con raya. GPS N 46.43.49 E 25.38.36

Gilau (jud. Cluj) – Eldorado   

PC 407310 DN 1 / E 60 km 496 Gilau tel & fax 0264-371688 in Nederland tel & fax 0347-351446 @ info@campingeldorado.com

 www.campingeldorado.com

Camping bueno con piscina y muchas posibilidades para visitas en las montanas. Banos buenos. » Esta en la izquierda de la carretera N1 / E60 de Oradea a Cluj, mas o menos 1 kilometro en el oeste de Gilau. GPS N 46.76.701 E 23.35.31.5

Gura Humorului (jud. Suceava) – Humor  

PC 727355 Manastirea Humorului GSM 0744-959047 @ leonardbutucea@yahoo.fr

Camping pequeno y sencillo. Cuando lluvia no apto para caravanas. » De Gura Humorului a Manastirea. Despues el parque a la izquierda. Los finales 200 metros son duros para caravanas. GPS N 47.60.000 E 25.85.17.4

Jupiter (jud. Constanta) – Camping Elodie  

PC 905502 Mangalia Statiunea Jupiter

Camping con ruido, 500 metros del mar. Pocita sombra. Hay facilidades de deportes con el hotel. Banos regulares. » Desde la carretera 39 / E87 de Constanta a Mangalia mas o menos 2 kilometros antes de Mangalia a la izquierda hasta Jupiter y Neptun. Despues 1,5 kilometros despues el cruce el camping esta a la izquierda, es el segundo. GPS N 43.51.33.9 E 28.35.55.9

Jupiter (jud. Constanta) – Zodiac Vest  

PC 905502 Mangalia Statiunea Jupiter tel & fax 0241-731404 @ campingzodiac@gmail.com  www.campingzodiac.ro

Camping bueno, 500 metros del mar. Sombra de arboles altos. Banos regulares. » Desde la carretera 39 / E87 de Constanta a Mangalia mas o menos 2 kilometros antes de Mangalia a la izquierda hasta Jupiter y Neptun. Despues 1,5 kilometros despues el cruce el camping esta a la izquierda, es el primero. GPS N 43.51.33.9 E 28.35.55.9

Mamaia (jud. Constanta) – Camping S  

PC 900001 DJ68 Navodari tel & fax 0241-831108 GSM 0722-610412 @ reception@camping-s.ro & camping@camping-s.ro

 www.camping-s.ro & www.stihl.go.ro

Camping bueno en la costa, pocita sombra, banos buenos y limpios. » Esta en la carretera DJ68 en el norte de Mamaia.
GPS N.44.17.05.7 E. 28.37.13.2

Mamaia (jud. Constanta) – Camping GPM Holidays 🇷🇴 🏕️ 📞

PC 900001 DJ 68 Navodari tel 0241-831002 fax 0241-831001 @ gpm_camping@yahoo.com

Camping bueno en la costa. Sombra de arboles pequenos, banos buenos. » Esta en la carretera DJ68 en el norte de Mamaia, es el el mas sur. GPS N 44.16.29 E 28.37.48

Mamaia (jud. Constanta) – Pescarese

PC 900001 Navodari tel 0241-831170 GSM 0749-055780

Camping en la costa. » Esta en el norte de Mamaia. GPS N 43.51.33.9 E 28.35.55.9

Mamaia (jud. Constanta) – Popas Hanul Piratilor

PC 900001 Navodari tel & fax 0241-83141702

Camping grande en la costa. Bastante sombra de arboles. Banos buenos. » Esta en el norte de Mamaia. GPS N 44.17.17.3 E 28.37.09

Minis (jud. Arad) – Route Roemenië 🇷🇴 🏕️

PC 317137 Minis tel 0742-768111 @ camping.route.roemenie@gmail.com www.routeroemenie.nl

Camping nuevo no lejos de Arad. » En Minis en frente de un mini mercado nr. 29, en el fin a la izquierda. Entre el pueblo y sigue los indicadores. GPS N 46.81.5 E 21.35.52.1

Murighiol (jud. Tulcea) – Lac Murighiol

PC 827150 Murighiol GSM 0744-175581 & 0740-501297 & 0788-412106 @ contact@campinglacmurighiol.ro

www.campinglacmurighiol.ro

20 lugares en el camping. Buenos banos. » De Tulcea 500 metros despues el inicio del pueblo a la izquierda. GPS N 45.02 27. E 29.09.22

Nires (jud. Cluj) – Zwaluwnest 🇷🇴 🏕️ 📞

PC 407398 Nr 42A Nires tel tel 0264-226578 @ burjanklari@yahoo.com www.freewebs.com/svrromania

Camping pequeno y cabana. » En Dej hasta el este, despues 8 kilometros esta Nires. 500 metros sur de la estacion. GPS N 47.07.09 E 23.58.02

Ozunca Bai (jud. Covasna) – The Valley 🇷🇴 🏕️ 📞

PC 527019 33C Casa de vacanta 56A Ozuncu Bai tel 0267-344161 @ info@campingthevalley.eu www.campingthevalley.eu

Camping con bano, bistro y hostel. » Desde la carretera de Baraolt a Micfalau (N12) en Ozunca Bai hasta el norte. El camping esta despues el pueblo. Entre el pueblo y sigue los indicadores. GPS N46.0950 E25.8066

Richis (jud. Sibiu) - La Curtea Richvini 🇷🇴 🏕️ 📞

PC 557047 Str.Principala 5-6 Richis GSM 0741-183404 tel 0269-258475 @ info@lacurtearichis.eu www.lacurtearichis.eu

Camping pequeno con teraza con sombra. » Desde carretera N14 siga Biertan a Dumbraveni, luego 6 kilometros al sur. Desde Medias direccion Mosna. Despues 7 kilometros a la izquierda a Richis. El camping esta en el centro del pueblo, la entrada esta entre la tienda al cafe. GPS N 46.09.50 E 25.80.66

Rimetea (jud. Alba) – Gyopár 🇷🇴 🏕️ 📞

PC 517610 Rimitea tel 0258-768248 & 0258-861616 GSM 0744-542563 @ gyoparpanzio@gmail.com

www.gyoparpanzio.hu/eng/index2.php

Camping pequeno con cabanas solamente para tiendas. » Desde la carretera N75 de Turda a Campeni y Stei. Despues 17 kilometros a la izquierda en Buru hasta Rimetea. El camping esta en el norte del pueblo. GPS N 46.28.17 E 23.34.59

Rucar (jud. Arges) – Panorama 🇷🇴

PC 117630 Str. Brasovului 219 (Punctul Posada Mare) Rucar GSM 0740-666279 & 0721-450990 en Olanda tel +31-6-53508691

@ campingpanorama@hotmail.com

Camping encima de un paso con vista bonita. » Desde la carretera N73 / E574 de Brasov a Pitesti el camping esta entre los pueblos de Podu Dâmbovita y Rucar en la derecha. GPS N 45.24.15.3 E 25.11.22.3

Saliste (jud. Sibiu) – Salisteanca 🇷🇴 🏕️ 📞


PC 557225 Str Baii 13 Saliste tel 0269-553121 @ iulian_parau@yahoo.com www.salisteanca.com


Camping pequeno y nuevo con banos Buenos. » Desde la carretera N1 / N7 / E68 / E81 de Sebes a Sibiu al sur de la carretera. Despues el puente tome la carretera sin revisitar. GPS N45.79.5 E 23.89



Saulia (jud. Mures) - Casa Andrei 🇷🇴 🏕️ 📞

PC 547590 Saulia tel & fax 0265-312923 GSM 0740-004077 & 0740-639155 @ office@aprovita.ro www.aprovita.ro/camping.html

Camping pequeno al lado de una casa para ninos. Muy sencillo. » Saulia se puede encontrar por carretera N15 / E60. En Ludus va al norte a Zau de Campie para 30 kilometros. GPS N 46.63.057 E 24.21.52.40

Sighisoara (jud. Mures) – *Aquariscamp* 


PC 545400 Str N. Titulescu nr 2-4 Sighisoara tel 0265-772110 @ office@aquariscamp.net  www.aquariscamp.net
En el camping hay una piscina y un hostel. » Esta situado detras de la catedral orthodox. GPS N 46.13.22 E 24.47.47



Sighisoara (jud. Mures) – *Vila Franka*  

PC 545400 Sighisoara tel 0265-771046 GSM 0744-518419 @ vilafranka@gmail.com
 www.sighisoara-tourism.com

El camping esta en un parque de cabanas. Vista bonita de Sighisoara. Banos buenos en la primera cabana. Carretera mala.
» Sigua los indicadores desde el centro de Sighisoara, puede ser muy raro. GPS N 46.23.27 E 24.81.43

Sovata (jud. Mures) – Vass Kert 


PC 545500 Strada Prinzipala 129 Sovata tel 0265-570902 @ vasskert@szovata.hu  www.szovata.hu
Camping bien cuidado en una huerta. Banos buenos. » Esta en el centro de Sovata, en frente de una iglesia, direccion Sovata Bai y Reghin. GPS N 46.59.161 E 25.07.22.3

Spinus (jud. Bihor) – *Camping the Vineyard*  


PC 417530 Spinus 48 tel & fax 0259-267731 @ info@campingvineyard.nl  www.campingvineyard.nl

Camping con un guarderia infantil con arboles altos. Banos regulares. » Desde Oradea direccion Salard, despues Spinus. Esta en el norte del pueblo. GPS N 47.12.2 E 22.11.12.6

Timisoara (jud. Timis) – International  

PC 300310 Aleea Padurea Verde 6 Timisoara tel 0256-208925 fax 0256-225596 @ campinginternational@yahoo.com
 www.campinginternational.ro

Campo con arboles y bastante sombra. Sitios para caravanas y tiendas, tambien cabanas. Banos buenos. » Desde el centro de Timisoara direccion Lugoj por la carretera N6 / E70. Desde el fuente toma calle H. Heine por 3 kilometros. Esta en la izquierda en el bosque. GPS N 45.76.91.8 E 21.26.63.2

Vatra Dornei (jud. Suceava) – *Autoturist* 

PC 727500 Str. Runc Vatra Dornei tel 0230-371892 fax 0230-375016 @ autoturist@zappmobile.ro

Sitios para caravanas en piedra, para tiendas en el campo. Vista de Vatra Dornei. » Desde el centro de Vatra Dornei toma la carretera E576 direccion Bistrita. Si Gara Bai esta a la izquierda toma la calle a la derecha. Es una curva dura y adelanta ariva.
GPS N 47.38.14 E 25.34.882

Les recuerden comprar “rovinet” que necesitan para su coche, disponible a los servicios de Petrom.

www.paspoortroemenie.nl