



Paspoot Roemenië







*Praktische informatie
over toerisme
in Roemenië*

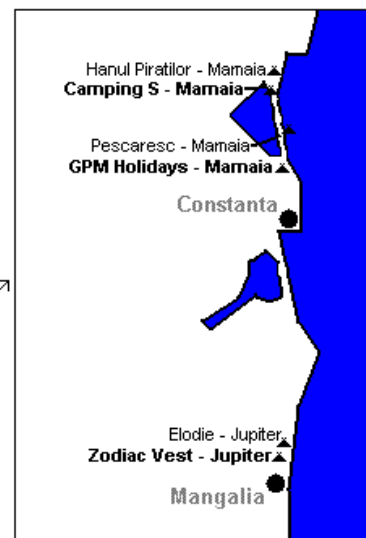
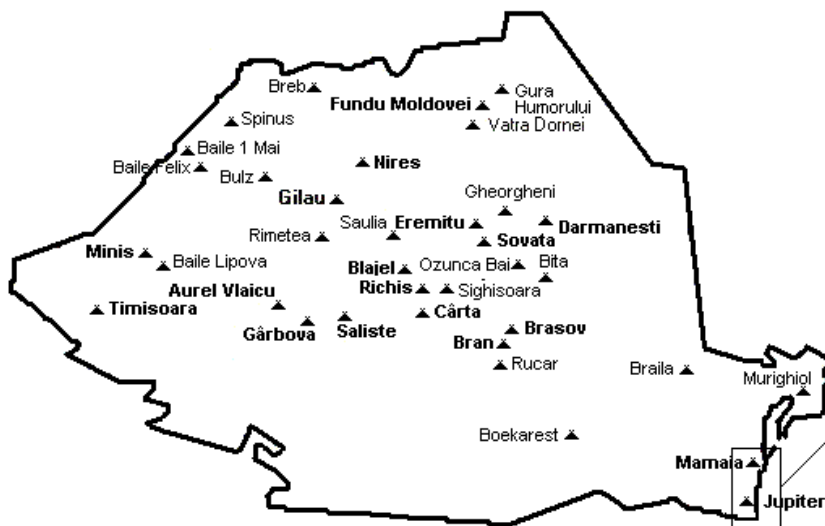
www.paspootroemenie.nl




Campings en Roumanie 2012


OPERATION
VILLAGES
ROUMAINS

Les campings imprimé en caractères **grasses** sont les meilleurs campings.

-  Gestion hollandais
-  Bungalows à louer
-  Restaurant ou des repas simples
-  Code Postal
-  Website
-  Adresse de e-mail



Aurel Vlaicu (jud. Hunedoara) – Aurel Vlaicu   

PC 335401 Str Principale 155 Aurel Vlaicu tel 0254-245541 @ aurelvlaicu@email.ro  www.campingaurelvlaicu.ro
Camping bien fourni, avec une piscine. » Le camping est sur la route de Deva à Sibiu N7 / E68, 24 kms ouest de Sebes.
GPS N 45.91.421 E 23.27.93.4

Baile 1 Mai (jud. Bihor) – Stefan 



PC 417496 Baile 1 Mai tel 0259-314092
Nouveau bloc sanitair. Situé auprès d'une piscine. De l'herbe et des arbres. » De Oradea 9 kilometres direction de Deva route N79 / E69. Situé en face d'une piscine. GPS N 47.00.02 E 21.59.24


Baile Felix (jud. Bihor) – Camping Apollo

PC 417500 Baile Felix GSM 0746-222750 @ contact@campingapollo.ro  www.campingapollo.ro
Camping auprès une piscine, compex avec du sanitair mauvais. Beaucoup de terrain asphalté. » D'Oradea 11 kilometres direction Deva route N79 / E69. GPS N 46.98.681 E 21.98.43

Baile Lipova (jud. Arad) – Baile Lipova  



PC 315404 Str. Lugojuului nr. 50 tel 0257-563139 @ sbc@dnatar.ro
Petit camping et resort balnéaire. » Le camping est 35 kms est de Arad. Baile Lipova est au sud de Lipova. Dans Baile Lipova le complex est à droite. GPS N 46.06.618 E 21.70.52

Bitva (jud. Covasna)  



PC 527147 Bitva 41 Bitva @ tgeels@live.nl  www.bitva41.nl
Petit camping avec dix emplacements. Arpad Szabo, Bitva 50 a le clef. » Vous arriverez à Bitva de la route N11 / E574 de Brasov à Bacau. En Reci direction Covasna. En Bitva sur le pont a droite, après l'église a droite, a l'intersection a droite et puis tout droit jusqu'à numéro 41. GPS N 45.83.286 E 25.97.58

Blajel (jud. Sibiu) – Doua lumi  


PC 557050 Blajel tel 0269-851079 en GSM 0732-866401 @ info@doualumi.com  www.doualumi.com
Petit camping bien soigné avec piscine. Le camping est dans le vallé de Târnava tout pres de Medias. » Situé à la route N14A, 6 kilometres au nord de Medias, auprès l'hotel de ville. GPS N 46.21.146 E 24.32.42

Bucharest (Bucuresti) – Baneasa Casa Alba  

PC 014031 Aleea Privighetorilor 1-3 Baneasa tel. 021-2305203 & 021-2304525 fax 021-2306255
www.casaalba.ro
Une place asphalté sous une grande arbre pour les caravannes, les emplacements pour les tentes sont très simple., Les blocs sanitaires sont bonnes, mais ne sont pas propres. L'autobus jusqu'au centre départ du camping. » Du centre la route N1 à Ploiesti De l'aéroport de Baneasa allez à droite dans l' Aleea Privighetorilor, le camping est à gauche. GPS N 44.51.734 E 26.09.24.9

Braila (jud. Braila) – Donaris  


DN 21 Braila tel 0239-626919 GSM 0742-246845 fax 0239-679149
Dans un verger, le sanitair est vieux. » Camping Donaris est à la route N21, près kilometre 7, à la l'exit de Braila à Constanta .
GPS N 45.12.553 E 27.55.20


Bran (jud. Brasov) – Vampirecamping 

PC 507025 Str. Sohodol 77C Bran tel 0268-238430 GSM 0744-574003 @ info@vampirecamping.com
www.vampirecamping.com
Camping avec un panorama sur le chateau de Dracula Castle à Bran, bon sanitair. » The camping is au nord de Bran. De route N73 allez à droite juste après le station service. GPS N 45.517 E 25.372

Brasov (jud. Brasov) – Dârste  




PC 500299 Brasov tel 0268-339967 fax 0268-339462 @ camp.dirste@deltanet.ro  www.campingdirste.ro
Un des meilleurs camping sous le gestion roumainiaïn, tous près des montagnes Carpaths. » Le camping est à la route N 1 / E 60 au sud de la ville. GPS N 45.60.642 E 25.65.5

Breb (jud. Maramures) – Babou Maramures 

PC 437206 Breb 149 tel 026-2374717 GSM 0757-494503
@ info@baboumaramures.com  www.baboumaramures.com
Nouveau camping et auberge dans une région rurale. Louation des tentes. » Situé à la RN 18 Baia Mare – Sighetu Marmatiei. De Baia Mare suive Baia Sprie, Cavnic et Budesti à Breb; de Sighetu Marmatiei suive Berbesti et Ocna Sugatag à Breb. Le fin du chemin c'est pas asfalt é. GPS N 47.44.609 E 23.53.984

Bulz (jud. Bihor) – Jean & Mirela Bonca  

PC 417110 Bulz GSM 0744-647805 & 0745-277863
Camping simple, seulement pour des tentes. Sanitair à l'exterieur.
» De route E60 allez à droite a Buscea, traversez le chemin de fer et suit les rails, traversez à gauche le pont. Depuis 4 kilometres allez à droite à Bratca. A gauche avant le chemin de fer, après 500 metres à gauche sur le pont bois. Le camping est a droite.
GPS N 46.89.35 E 22.71.99


Cârta (jud. Sibiu) – De oude wilg / Salcia Batrana   

PC 557070 Str. Prundului 311 Cârta tel 0269-521347 GSM 0723-186343 @ de_oude_wilg@logon.ro


 www.campingdeoudewilg.nl

Camping bien soigné. Très artistique. » Le camping est de la route N1 / E68, de Sibiu á Brasov, après Avrig. Entrez le village et suivez les panonceaux.. GPS N 45.78.272 E 24.56.77.1

Darmanesti (jud. Bacau) – Camperland 


PC 605300 Calea Trotusului 272 Darmanesti tel 0234-374705 @ info@camperland.ro  www.camperland.ro

Le camping est derrière une reparateur des roulettes. » Le camping is auprès de Comanesti, dans le village de Darmanesti. Situé après le magasin. GPS N 46.40.086 E 26.48.13.3

Eremitu (jud. Mures) – Camping Mustang 

PC 547210 Câmpu Cetati 16A Eremitu tel 0265-347044 @ mustangcamping@yahoo.com  www.mustangcamping.ro

Situé dans une petite vallée et un fossé. Nouveau snitair. » Le camping est 12 kilometres ouest de Sovata. De la route N15 Târgu Mures á Reghin après 8 kilometres allez á droite direction de Sovata. En Sovata á Eremitu. Avant Eremitu allez a droite a Câmpu Cetatii. Le camping est situé á droite avant les batiments commencent. GPS N 46.40.04 E 25.00.15

Fundu Moldovei (jud. Suceava) – Camine 

PC 727265 Strada Principale 130 Fundu Moldovei tel 0230-236019 en Hollande +31-6- 53142107 @ info@vuurplaats.eu

 www.vuurplaats.eu

Nouveau camping avec nouveau sanitair. Bien situé pour explorer les monasteries de la Bucovina. » Le camping est accessible de la route 17 (Dej – Suceava), á Pojorata 12 kilometres ouest de Câmpalung Moldovenc prenez la direction nord á Isovoarele Sucevei. Après 4 kilometres tournez á droite après l'église en bois. GPS N 47.32.00 E 25.24.57

Gârbova (jud. Alba) – Poarta Oilor  

PC 517305 Str. M. Eminescu 573 Gârbova tel 0258-748001 GSM 0748-532978 @ poartaoilor@gmail.com




 www.guest-house-urwegen.com

Petit camping avec pension et piscine. » De la route N1 / N7 Sebes - Sibiu avant Miercurea Sibiului á droite, ou chez Cálnic. Après 4 kilometres c'est le premier batiment á coté du chemin á gauche. GPS N 45.85.74 E 23.72.17.9

Gheorgheni (jud. Harghita) – Varalja

PC 535500 Gheorgheni GSM 0745-810538 & 0745-802497



Camping simple, avec électricité, douche, et toilet. » La Route RN 12C, 3 kilometres de Gheorgheni, direction Lacu Rosu et la gorge de Bicaz. Un chemin pas asphalté continue au camping. GPS N 46.43.49. E25.38.36

Gilau (jud. Cluj) – Eldorado   

PC 407310 DN 1 / E 60 km 496 Gilau tel & fax 0264-371688 en Hollande tel & fax 0347-351446 @ info@campingeldorado.com

 www.campingeldorado.com

Bon camping auprès de Cluj Napoca, beaucoup de possibilités pour des excursions. Piscine. » Le camping est situé le long la route N1 / E60 1 km ouest de Gilau, circa 17 kilometres ouest de Cluj Napoca. De Oradea le camping est á gauche. GPS N 46.76.701 E 23.35.31.5

Gura Humorului (jud. Suceava) – Humor  

PC 727355 Manastirea Humorului GSM 0744-959047 @ leonardbutucea@yahoo.fr

Petit et simple camping. Dans les périodes humides pas facile pour des roulettes. » De Gura Humorului direction Manastirea. Après un park á gauche. Les derniers 200 metres ne sont pas facile pour les caravans. GPS N 47.60.000 E25.85.17.4

Jupiter (jud. Constanta) – Camping Elodie  

PC 905502 Mangalia Statiunea Jupiter


Camping peuplé avec peu d'ombrage, 500 metres de la mer. Sanitair simple, facilitées de sport de l'hotel. » De la route 39 / E87 Constanta á Mangalia circa 2 kilometres avant Mangalia, allez á gauche après Jupiter et Neptun. Après une kilometers et demie, après le croisement le camping est á gauche, c'est le deuxième camping GPS N 43.51.33.9 E 28.35.55.9

Jupiter (jud. Constanta) – Zodiac Vest  

PC 905502 Mangalia Statiunea Jupiter tel & fax 0241-731404 @ campingzodiac@gmail.com  www.campingzodiac.ro

Bon camping 500 metres de la mer. Beaucoup d'ombrage des grandes arbres. » De la route 39 / E87 Constanta - Mangalia circa 2 kilometres avant Mangalia, allez á gauche après Jupiter et Neptun. Après une kilometers et demie, après le croisement le camping est á gauche, c'est le premier camping. GPS N 43.51.33.9 E 28.35.55.9

Mamaia (jud. Constanta) – Camping S  

PC 900001 DJ68 Navodari tel & fax 0241-831108 GSM 0722-610412 @ reception@camping-s.ro & camping@camping-s.ro 

www.camping-s.ro & www.stihl.go.ro

Excellent camping á la mer avec du sanitair nouveau, un peu d'ombrage. » Situé le long la route DJ 68 au nord de Mamaia. GPS N 44.17.05.7 E 28.37.13.2

Mamaia (jud. Constanta) – Camping GPM Holidays 🇷🇴 🏠 ✖

PC 900001 DJ 68 Navodari tel 0241-831002 fax 0241-831001 @ gpm_camping@yahoo.com

Camping propre, á la mer, ombragé de beaucoup de petites arbres. » C'est le camping le plus sud de Mamaia, situé á la route DJ68. GPS N 44.16.29 E 28.37.48

Mamaia (jud. Constanta) – Pescaresc

PC 900001 Navodari tel 0241-831170 GSM 0749-055780

Camping á la Mer Noir. GPS N 43.51.33.9 E 28.35.55.9

Mamaia (jud. Constanta) – Popas Hanul Piratilor

PC 900001 Navodari tel & fax 0241-83141702

Camping tranquille á la mer avec l'ombrage de beaucoup d'arbres. » Le camping est á la cöte, circa 8 kilometres au nord de Mamaia. GPS N 44.17.17.3 E 28.37.09

Minis (jud. Arad) – Route Roemenie 🇷🇴 🏠 ✖

PC 317137 Minis tel 0742-768111 @ camping.route.roemenie@gmail.com www.routeroemenie.nl

Nouveau camping, pas loin de Arad. » Situé chez le village de Paulus chemin N7 / E68. In Minis entrez le sentier à cailloux en face le numéro de la maison 29. Au fin a gauche, après 100 metres continuez a gauche. GPS N 46.81.5 E 21.35.52.1

Murighiol (jud. Tulcea) – Lac Murighiol

PC 827150 Murighiol GSM 0744-175581 & 0740-501297 & 0788-412106 @ contact@campinglacmurighiol.ro

www.campinglacmurighiol.ro

20 emplacements pour campeurs, aussi pour les caravanes. Excursions sur le DEelta de la Danube . Bon sanitair. De Tulcea 500 metres après le panneau de village à gauche. GPS N 45.02.27 E 29.09.22

Nires (jud. Cluj) – Zwaluwnest 🇷🇴 🏠 ✖

PC 407398 Nr 42A Nires tel tel 0264-226578 @ burjanklari@yahoo.com www.freewebs.com/svrromania

Petit camping avec bungalow et pension. » A Dej 500 metres du sud de la gare il commence le chemin á l'est. Traversez le chemin de fer. Après 8 kilometres on arrive á Nires. GPS N 47.07.09 E 23.58.02

Ozunca Bai (jud. Covasna) – The Valley 🇷🇴

PC 527019 33C Casa de vacanta 56A Ozuncu Bai tel 0267-344161 @ info@campingthevalley.eu www.campingthevalley.eu

Camping avec une grande piscine naturelle et une auberge avec des dortoirs.» De la route Baraolt - Micfalau (N12), on ira au nord direction Ozunca Bai. Le camping est derriere le village. GPS N 46.09.50 E 25.80.66

Richis (jud. Sibiu) - La Curtea Richvini 🇷🇴 🏠 ✖

PC 557047 Str.Principala 5-6 Richis GSM 0741-183404 tel 0269-258475 @ info@lacurtearichis.eu www.lacurtearichis.eu

Petit camping avec terrasse. » De N14 en Dumbraveni direction Biertan, ensuite 6 kilometres au sud. De Medias vers Mosna. Après 7 kilometres á gauche vers Richis. Le camping est situé dans la ville, entrée entre le magasin et le bar. GPS N 46.09.50 E 25.80.66

Rimetea (jud. Alba) – Gyopár ✖

PC 517610 Rimetea tel 0258-768248 & 0258-861616 GSM 0744-542563 @ gyoparpanzio@hotmail.com www.gyoparpanzio.hu

Petit camping seulement pour quelques tents. » De Turda N75 direction Campeni et Stei. Après 17 kilometres on ira á gauche chez Buru direction Rimetea. Le camping est au nord du village. GPS N 46.28.17 E 23.34.59

Rucar (jud. Arges) – Panorama 🇷🇴

PC 117630 Str. Brasovului 219 (Punctul Posada Mare) Rucar GSM 0740-666279 & 0721-450990 en Hollande tel +31-6-53508691 @ campingpanorama@hotmail.com

Camping avec un beau panorama l'entrée est escarpé, difficile pour des caravans.

» Situé sur le col entre Rucar et Podu Dámbovita á droite de la route N73 / E574 entre Brasov en Pitesti, 60 kilometres sud de Brasov. GPS N 45.24.15.3 E 25.11.22.3

Saliste (jud. Sibiu) – Salisteanca 🇷🇴 🏠 ✖

PC 557225 Str Baii 13 Saliste tel 0269-553121 @ iulian_parau@yahoo.com www.salisteanca.com

Petit et nouveau camping avec bon sanitair. » Saliste est de la route de Sebes à Sibiu au sud. Au pont dans le village prenez le petit chemin le long de la fleuve. GPS N 45.79.5 E 23.89

Saulia (jud. Mures) - Casa Andrei 🇷🇴 🏠 ✖

PC 547590 Saulia tel & fax 0265-312923 GSM 0740-004077 & 0740-639155 @ office@aprovita.ro www.aprovita.ro/camping.html

Camping chez un domicile pour des enfants. Sanitaire simple. » Saulia est de N15 / E60. Chez Ludus nord direction Zau de Campie pour 30 kilometres. GPS N 46.63.057 E 24.21.52.40

Sighisoara (jud. Mures) – Aquariuscamp 🏠

PC 545400 Str N. Titulescu nr 2-4 Sighisoara tel 0265-772110 @ office@aquariuscamp.net www.aquariuscamp.net

Camping avec piscine et pension. » Le camping est derriere le cathedral orthodox après le vieux centre. GPS N 46.13.22 E 24.47.47

Sighisoara (jud. Mures) – *Vila Franka*



PC 545400 Sighisoara tel 0265-771046 GSM 0744-518419 @ vilafranka@gmail.com www.sighisoara-tourism.com

Camping avec bungalows. Le sanitaire est dans un des bungalows et est assez bien. La vue du camping sur Sighisoara est magnifique.
» Le camping est signalisé, suive les panneaux, peut être très bizarre. Le chemin peut être mauvais. GPS N 46.23.27 E 24.81.43

Sovata (jud. Mures) – Vass Kert



PC 545500 Strada Prinzipala 129 Sovata tel 0265-570902 @ yasskert@szovata.hu www.szovata.hu

Une pelouse avec quelques arbres fruitiers et avec une petite rivière. Bien aménagé. Beaucoup des fleurs. » Le camping est au centre, direction Sovata Bai et Reghin, en face d'une église. GPS N 46.59.161 E 25.07.22.3

Spinus (jud. Bihor) – *Camping the Vineyard*



PC 417530 Spinus 48 tel & fax 0259-267731 @ info@campingvineyard.nl www.campingvineyard.nl

Petit camping desous des arbres. » D'Oradea direction Salard, après direction Spinus. C'est nord de Spinus.
GPS N 47.12.2 E 22.11.12.6

Timisoara (jud. Timis) – International



PC 300310 Aleea Padurea Verde 6 Timisoara tel 0256-208925 fax 0256-225596 @ campinginternational@yahoo.com

www.campinginternational.ro

Camping avec beaucoup des petites maisons. Des pelouses et des emplacements pour les tentes et les roulottes. Pas de chiens.

» Du centre prenez la direction Lugoj route N6 / E70. Du route centier chez le fontain on passera la rue H. Heine circa 3 kilometres le long des grands boulevards. Le camping est à gauche dans le bois. GPS N 45.76.91.8 E 21.26.63.2

Vatra Dornei (jud. Suceava) – *Autoturist*



PC 727500 Str. Runc Vatra Dornei tel 0230-371892 fax 0230-375016

@ autoturist@zappmobile.ro

Des emplacements pour des caravans pierreux, pour les tentes sur l'herbe. » Du centre on prend la route E576 á Cluj. Ou Gara Bai est signalise á gauche, on ira á droite au camping. Une route tournante en haut. GPS N 47.38.14 E25.34.882

Attention pour le 'rovinieta', la vignette pour votre voiture. En vente aux stations services de Petrom.

www.paspoortroemenie.nl