







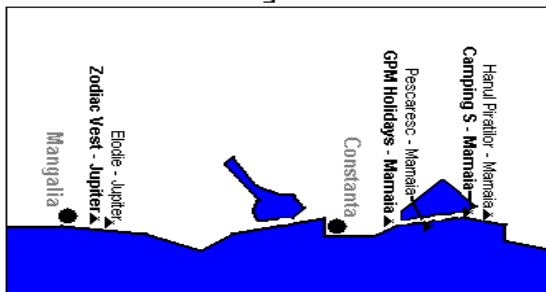
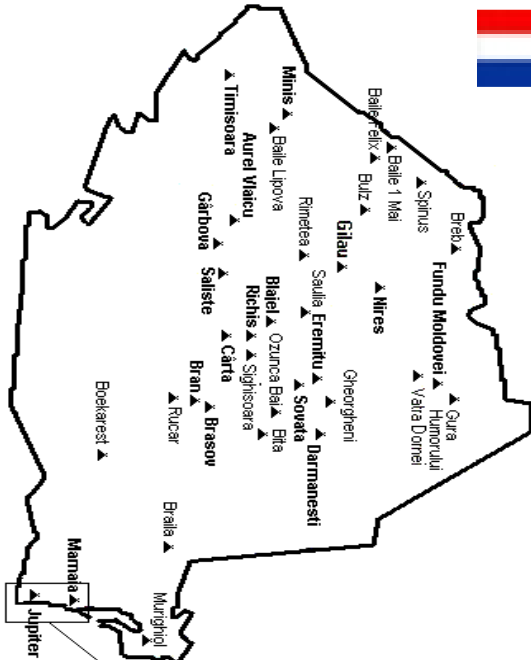
## Paspoot Roemenië




Praktische informatie  
over toerisme  
in Roemenië

# www.paspootroemenie.nl



-  Nederlandse leiding
-  Verhuur van huisjes o.i.d.
-  Met restaurant of eetgelegenheid
- PC Postcode
- @ E-mailadres
-  Website

Campings  
in  
Roemenië  
2012




**Aurel Vlaicu (jud. Hunedoara) – Aurel Vlaicu**     
PC 335401 Str Principale 155 Aurel Vlaicu tel 0254-245541




@ [aurelvlaicu@email.ro](mailto:aurelvlaicu@email.ro)  [www.campingaurelvlaicu.ro](http://www.campingaurelvlaicu.ro)  
Kleine, maar goed verzorgde camping met zwembad. » De camping ligt bij de weg van Deva naar Sibiu N7 / E68, ongeveer 24 kilometer ten westen van Sebes. GPS N 45.91.421 E 23.27.93.4

**Baile 1 Mai (jud. Bihor) – Stefan**  


PC 417496 Baile 1 Mai tel 0259-314092  
Nieuw sanitair. Ligt op het badterrein / zwembad. Gras met bomen. » Vanuit Oradea 9 kilometer richting Deva over weg N79 / E69. Gelegen tegenover het badcomplex. GPS N 47.00.02 E 21.59.24


**Baile Felix (jud. Bihor) – Camping Apollo**  
PC 417500 Baile Felix GSM 0746-222750

@ [contact@campingapollo.ro](mailto:contact@campingapollo.ro)  [www.campingapollo.ro](http://www.campingapollo.ro)  
Redelijke camping met matig sanitair. Veel bestrating. » Vanuit Oradea 11 kilometer richting Deva over weg N79 / E69. Ligt naast het badcomplex. GPS N 46.98.681 E 21.98.43


**Baile Lipova (jud. Arad) – Baile Lipova**   




Str. Lugojului nr. 50 PC 315400 Bita tel 0257-563139 @ [sbc@dntar.ro](mailto:sbc@dntar.ro)  
Kleine camping bij een kuuroord en zwembad. » De camping ligt 35 kilometer ten oosten van Arad. Baile Lipova ligt ten zuiden van Lipova. In Baile Lipova ligt het complex rechts. GPS N 46.06.618 E 21.70.52


**Bită (jud. Covasna)**   

PC 527147 Bită 41 Bită @ [tgeels@live.nl](mailto:tgeels@live.nl)  [www.bită41.nl](http://www.bită41.nl)  
Kleine camping met één douche en twee toiletten. Sleutel bij Arpad Szabo Bită 50. » Vanaf de N11 / E574 Brasov – Bacau in Reci richting Covasna. In Bită over de brug rechts, voorbij de kerk rechts, bij driesprong rechts en dan recht door tot u nummer 41 ziet. GPS N 45.83.286 E 25.97.58

**Blajel (jud. Sibiu) – Doua Lumi**   

PC 557050 Blajel tel 0269-851079 GSM 0732-866401  
@ [info@doualumi.com](mailto:info@doualumi.com)  [www.doualumi.com](http://www.doualumi.com)  
Goed verzorgd terrein, met zwembad. De camping ligt bij de Târnavaalvee in de buurt van Medias. » Gelegen aan weg N14A, 6 kilometer ten noorden van Medias, bij het gemeentehuis. GPS N 46.21.146 E 24.32.42

**Boekarest (Bucuresti) – Baneasa Casa Alba**   

PC 014031 Aleea Privighetorilor 1-3 Baneasa tel 021-2305203 & 021-2304525 fax 021-2306255  [www.casaalba.ro](http://www.casaalba.ro)  
Geasfalteerd plein voor caravans, ook plaats voor tenten, bus naar centrum » Vanaf het centrum richting Ploiesti over de N1. Even voorbij het vliegveld Baneasa rechtsaf, daarna links. GPS N 44.51.734 E 26.09.24.9

**Braila (jud. Braila) – Donaris**   


DN 21 Braila tel 0239-626919 GSM 0742-246845 fax 0239-679149  
In boomgaard, oud sanitair. » Camping Donaris ligt aan de N21 bij kilometer 7, bij de afslag Braila – Constanta links van de weg. GPS N 45.12.553 E 27.55.20


**Bran (jud. Brasov) – Vampirecamping**   



PC 507025 Str. Sohodol 77C Bran tel 0268-238430 GSM 0744-574003  
@ [info@vampirecamping.com](mailto:info@vampirecamping.com)  [www.vampirecamping.com](http://www.vampirecamping.com)  
Goed verzorgde camping met uitzicht op het Draculakasteel in Bran. Prima sanitair. Supermarkt op loopafstand. » De camping ligt bij binnenkomst vanuit Brasov over de N73 rechts na de benzinepomp. GPS N 45.517 E 25.372

**Brasov (jud. Brasov) – Dârste**   




PC 500299 Brasov tel 0268-339967 fax 0268-339462  
@ [camp\\_dirste@deltanet.ro](mailto:camp_dirste@deltanet.ro)  [www.campingdirste.ro](http://www.campingdirste.ro)  
Eén van de betere Roemeense campings aan de voet van de Karpaten.  
» De camping ligt aan de N1 / E60 aan de zuidkant van de stad.  
GPS N 45.60.642 E 25.65.5

**Breb (jud. Maramures) – Babou Maramures** 

PC 437206 Breb 149 tel 026-2374717 GSM 0757-494503  
@ [info@baboumaramures.com](mailto:info@baboumaramures.com)  [www.baboumaramures.com](http://www.baboumaramures.com)  
Nieuwe camping met 18 plaatsen. Tevens verhuur van 2 twee-persoons tenten.  
» Breb is zeer agrarisch en tot nu toe is er slechts 1 verharde weg. De laatste 900 meter naar de camping is onverhard. GPS N 47.44.609 E 23.53.984

**Bulz (jud. Bihor) – Jean & Mirela Bonca**  


PC 417110 Bulz GSM 0744-647805 & 0745-277863  
Zeer eenvoudige camping, alleen voor tenten, sanitair buiten. » Vanaf de E60 bij Bucea rechtsaf het spoor over, rechts langs het spoor, linksom over de brug. Na 4 kilometer rechts richting Bratca. Linksaf voor het spoor, na 500 meter linksaf over de houten brug. De camping ligt direct rechts. GPS N 46.89.35 E 22.71.99


**Cârta (jud. Sibiu) – De oude wilg / Salcia Batrana**   


PC 557070 Str. Prundului 311 Cârta tel 0269-521347 GSM 0723-186343  
@ [de\\_oude\\_wilg@yahoo.com](mailto:de_oude_wilg@yahoo.com)  [www.campingdeoudewilg.nl](http://www.campingdeoudewilg.nl)  
Goed verzorgde camping. » De camping ligt aan de N1 / E68, de weg van Sibiu naar Brasov, voorbij Avrig. Het dorp in en dan de bordjes volgen.  
GPS N 45.78.272 E 24.56.77.1


**Darmanesti (jud. Bacau) – Camperland**   

PC 605300 Calea Trotusului 272 Darmanesti tel 0234-374705  
@ [info@camperland.ro](mailto:info@camperland.ro)  [www.camperland.ro](http://www.camperland.ro)  
Gezellige camping bij caravanwerkplaats. » De camping ligt vlakbij Comanesti, in het dorp Darmanesti. De camping is gelegen achter het caravanbedrijf Camperland. GPS N 46.40.086 E 26.48.13.3


**Eremitu (jud. Mures) – Camping Mustang** 

PC 547210 Cimpu Cetati 16A Eremitu tel 0265-347044  
@ [mustangcamping@yahoo.com](mailto:mustangcamping@yahoo.com)  [www.mustangcamping.ro/HOL/index.htm](http://www.mustangcamping.ro/HOL/index.htm)  
Prima camping met nieuw sanitair, de camping ligt heel rustig. » Vanaf de E60 / N15 Târgu Mures - Sighisoara bij Baluseri weg N13A naar Sovata nemen. In Sovata richting Eremitu. Voor Eremitu rechtsaf richting Câmpu Cetatii. De camping ligt voor de bebouwing begint rechts. GPS N 46.40.04 E 25.00.15

**Fundu Moldovei (jud. Suceava) – De Vuurplaats** 

PC 727265 Strada Principale 130 Fundu Moldovei tel 0230-236019  
in Nederland 06- 53142107 @ [info@vuurplaats.eu](mailto:info@vuurplaats.eu)  [www.vuurplaats.eu](http://www.vuurplaats.eu)  
Nieuwe, verzorgde camping met schoon sanitair. » Vanaf de N17 (Dej – Suceava) bij Pojorata 12 kilometer ten westen van Câmpulung Moldovenesc de afslag links naar Isovoarele Sucevei. Na precies 4 kilometer vanaf de afslag, na een houten kerk, rechtsaf. GPS N 47.53.417 E 25.41.528

**Gârbova (jud. Alba) – Poarta Oilor**   

PC 517305 Str. M. Eminescu 573 Gârbova tel 0258-748001 GSM 0748-532978  
@ [poartaoilor@gmail.com](mailto:poartaoilor@gmail.com)  [www.guest-house-urwegen.com](http://www.guest-house-urwegen.com)  
Kleine camping en pension met zwembad. » Vanaf de N1 / N7 Sebes - Sibiu vlak voor Miercurea Sibiului plotseling rechtsaf, of bij Călnic. Na 4 kilometer is de eerste bebouwing links van de weg de camping.  
GPS N 45.85.74 E 23.72.17.9

Gheorgheni (jud. Harghita) – *Varalja* 🏠  
PC 535500 Gheorgheni GSM 0745-810538 & 0745-802497  
Eenvoudige camping met elektra, douche en toilet in de nieuwe aanbouw van het huis. » Aan de N12C, op 3 kilometer vanuit Gheorgheni in de richting van Lacu Rosu en de Bicazkloof. Een verhard pad door een weiland leidt naar de met een schutting omheinde camping.. GPS N 46.43.49 E 25.38.36

**Gilau (jud. Cluj) – Eldorado** 🇷🇴 🏠 ✖  
PC 407310 DN 1 / E 60 km 496 Gilau tel & fax 0264-371688  
@ [info@campingeldorado.com](mailto:info@campingeldorado.com) 🌐 [www.campingeldorado.com/nl](http://www.campingeldorado.com/nl)  
Goede camping met zwembad en natuurbad, speeltuin, keurig sanitair. » De camping ligt aan de N1 / E60, 1 kilometer ten westen van Gilau, circa 7 kilometer ten westen van Cluj Napoca. Komend vanaf Oradea ligt de camping links van de weg. GPS N 46.76.701 E 23.35.31.5

Gura Humorului (jud. Suceava) – *Humor* 🏠 ✖  
PC 727355 Manastirea Humorului GSM 0744-959047  
@ [leonardbutucea@yahoo.fr](mailto:leonardbutucea@yahoo.fr)  
Kleine camping, bij regenachtig weer niet geschikt voor caravans. » Vanaf Gura Humorului richting Manastirea. Voorbij de parkeerplaats van het klooster en na het parkje linksaf. De laatste 200 meter is lastig. GPS N 47.60.000 E 25.85.17.4

Jupiter (jud. Constanta) – *Camping Elodie* 🏠 ✖  
PC 905502 Mangalia Statiunea Jupiter  
Drukke camping op 500 meter van zee met wat schaduw. Matig sanitair. Bij het hotel horen sportfaciliteiten. » Van de 39 / E87 Constanta - Mangalia circa 2 kilometer voor Mangalia linksaf naar Jupiter. Na 1,5 kilometer na de kruising ligt de camping links, het is de tweede camping. GPS N 43.51.33.9 E 28.35.55.9

**Jupiter (jud. Constanta) – Zodiac Vest** 🏠 ✖  
PC 905502 Mangalia Statiunea Jupiter tel & fax 0241-731404  
@ [campingzodiac@gmail.com](mailto:campingzodiac@gmail.com) 🌐 [www.campingzodiac.ro](http://www.campingzodiac.ro)  
Goede camping 500 meter van zee. Veel schaduw onder hoge bomen. » Van de 39 / E87 Constanta - Mangalia circa 2 kilometer voor Mangalia linksaf naar Jupiter en Neptun. Na 1,5 kilometer na de kruising ligt de camping links, het is de eerste camping. GPS N 43.51.33.9 E 28.35.55.9

**Mamaia (jud. Constanta) – Camping S** 🏠 ✖  
PC 900001 DJ68 Navodari tel & fax 0241-831108 GSM 0722-610412  
@ [reception@camping-s.ro](mailto:reception@camping-s.ro) & [camping@camping-s.ro](mailto:camping@camping-s.ro) 🌐 [www.camping-s.ro](http://www.camping-s.ro)  
Goede camping aan zee met nieuw sanitair, enige schaduw. » Ligt aan de DJ 68 ten noorden van Mamaia. GPS N.44.17.05.7 E. 28.37.13.2

**Mamaia (jud. Constanta) – GPM Holidays** 🏠 ✖  
PC 900001 DJ 68 Navodari tel 0241-831002 fax 0241-831001  
@ [gpm\\_camping@yahoo.com](mailto:gpm_camping@yahoo.com)  
Schone camping aan het strand, met schaduw van lage bomen. » Meest zuidelijke camping in Mamaia, ligt aan de DJ68. GPS N 44.16.29 E 28.37.48

Mamaia (jud. Constanta) – *Pescaresc*  
PC 900001 Navodari tel 0241-831170 GSM 0749-055780  
Eenvoudige camping aan de Zwarte Zee. GPS N 43.51.33.9 E 28.35.55.9

Mamaia (jud. Constanta) – *Popas Hanul Piratilor*  
PC 900001 Navodari tel & fax 0241-831702  
Rustige camping aan zee met schaduw van lage bomen. » Ligt aan het strand, plusminus 8 kilometer ten noorden van Mamaia. GPS N 44.17.17.3 E 28.37.09

**Minis (jud. Arad) – Route Roemenië** 🇷🇴 🏠  
PC 317137 Minis tel 0742-768111  
@ [camping.route.roemenie@gmail.com](mailto:camping.route.roemenie@gmail.com) 🌐 [www.routeroemenie.nl](http://www.routeroemenie.nl)  
Camping niet ver van Arad. » In Minis tegenover huisnummer 29 een grindweg in. Aan het einde links aanhouden, na 100 meter links.  
GPS N 46.81.5 E 21.35.52.1

**Murighiol (jud. Tulcea) – Lac Murighiol**  
PC 827150 Murighiol GSM 0744-175581 & 0740-501297 & 0788-412106  
@ [contact@campinglacmurighiol.ro](mailto:contact@campinglacmurighiol.ro) 🌐 [www.campinglacmurighiol.ro](http://www.campinglacmurighiol.ro)  
20 plaatsen voor kampeers, caravans en campers. Goed sanitair. Excursies in de Donaudelta. » Vanaf Tulcea 500 meter na het plaatsnaambord aan de linkerkant. GPS N 45.02.27 E 29.09.22

**Nires (jud. Cluj) – Zwaluwnest** 🇷🇴 🏠 ✖  
PC 407398 Nr 42A Nires tel tel 0264-226578  
@ [burjanklari@yahoo.com](mailto:burjanklari@yahoo.com) 🌐 [www.freewebs.com/svrromania](http://www.freewebs.com/svrromania)  
Kleine camping met enige standplaatsen en cabana. » Bij Dej begint een weg naar het oosten, hier ligt Nires na 8 kilometer. GPS N 47.07.09 E 23.58.02

Ozunca Bai (jud. Covasna) – *The Valley* 🇷🇴 🏠 ✖  
PC 527019 33C Casa de vacanta 56A Ozuncu Bai tel 0267-344161  
@ [info@campingthevalley.eu](mailto:info@campingthevalley.eu) 🌐 [www.campingthevalley.eu/index\\_nl.php](http://www.campingthevalley.eu/index_nl.php)  
Terrasvormige camping met groot zwembad, snackbar en hostel. » Vanaf de weg van Baraolt naar Micfalau (aan de N12) in noordelijke richting Ozunca Bai in. De camping ligt voorbij het dorp. GPS N46.0950 E 25.8066

**Richis (jud. Sibiu) - La Curtea Richivini** 🇷🇴 🏠 ✖  
PC 557047 Str.Principala 5-6 Richis GSM 0741-183404 tel 0269-258475  
@ [info@lacurtearichis.eu](mailto:info@lacurtearichis.eu) 🌐 [www.lacurtearichis.eu](http://www.lacurtearichis.eu)  
Kleine camping met overdekt terras. » Vanaf de N14 bij Dumbraveni richting Biertan, dan 6 kilometer naar het zuiden. Vanaf Medias richting Mosna. Na 7 kilometer linksaf naar Richis. De camping ligt midden in het dorp, ingang tussen de winkel en het café. GPS N 46.09.50 E 25.80.66

Rimetea (jud. Alba) – *Gyopár* 🏠 ✖  
PC 517610 Rimetea tel 0258-768248 & 0258-861616 GSM 0744-542563  
@ [gyoparpanzio@gmail.com](mailto:gyoparpanzio@gmail.com) 🌐 [www.gyoparpanzio.hu/eng/index2.php](http://www.gyoparpanzio.hu/eng/index2.php)  
Kleine camping enkel voor tenten. » Vanaf Turda N75 richting Campeni en Stei. Na 17 kilometer bij Buru linksaf richting Rimetea. De camping ligt aan de noordkant van het dorp. GPS N 46.28.17 E 23.34.59

Rucar (jud. Arges) – *Panorama* 🇷🇴  
PC 117630 Str. Brasovului 219 (Punctul Posada Mare) Rucar  
GSM 0740-666279 & 0721-450990 @ [campingpanorama@hotmail.com](mailto:campingpanorama@hotmail.com)  
De camping heet Panorama vanwege het mooie uitzicht over de Karpaten. De camping ligt bij een bergpas. » Vanaf de N73 / E574 Brasov - Pitești ligt de camping tussen de dorpjes Podu Dâmbovită en Rucar aan de rechterkant van de weg. GPS N 45.24.15.3 E 25.11.22.3

**Saliste (jud. Sibiu) – Salisteanca** 🇷🇴 🏠 ✖  
PC 557225 Str. Baii 13 Saliste tel 0269-553121 @ [julian\\_parau@yahoo.com](mailto:julian_parau@yahoo.com)  
@ [www.salisteanca.com/nl\\_home.htm](http://www.salisteanca.com/nl_home.htm)  
De camping biedt plaats aan circa 10 caravans en is voorzien van een nieuw, modern toiletgebouw. » Saliste ligt aan weg 17/E68/E81 van Sebes naar Sibiu aan de zuidkant van de weg. Bij de brug in het plaatsje de onverharde weg naast het riviertje nemen. GPS N45.79.5 E 23.89

Saulia (jud. Mures) – *Casa Andrei* 🇷🇴 🏠 ✖  
PC 547590 Saulia tel & fax 0265-312923 GSM 0740-004077  
@ [office@aprovita.ro](mailto:office@aprovita.ro) 🌐 [www.aprovita.ro/camping.html](http://www.aprovita.ro/camping.html)  
Groeps camping bij een kindertehuis. Eenvoudig sanitair. » Vanaf de N15 / E60 bij Ludus ongeveer 30 kilometer in noordelijk richting Zau de Campie. GPS N 46.63.057 E 24.21.52.40

Sighisoara (jud. Mures) – *Aquariscamp* 🏠  
PC 545400 Str N. Titulescu 2-4 Sighisoara tel 0265-772110  
@ [office@aquariscamp.net](mailto:office@aquariscamp.net) 🌐 [www.aquariscamp.net](http://www.aquariscamp.net)  
Er is een groot zwembad. Op 10 minuten loopafstand van het historische centrum. » De camping ligt achter de orthodoxe kathedraal vlakbij het oude centrum. GPS N 46.13.22 E 24.47.47

Sighisoara (jud. Mures) – *Vila Franka* 🏠 ✖  
PC 545400 Sighisoara tel 0265-771046 GSM 0744-518419  
@ [vilafranka@gmail.com](mailto:vilafranka@gmail.com) 🌐 [www.sighisoara-tourism.com](http://www.sighisoara-tourism.com)  
De camping in een huisjespark, redelijk sanitair. Mooi uitzicht over de stad. » De camping wordt vanuit het centrum met borden aangegeven. De toegangsweg is soms slecht en steil. GPS N 46.23.27 E 24.81.43

**Sovata (jud. Mures) – Vass Kert** 🏠  
PC 545500 Str. Principala 129 Sovata tel 0265-570902  
@ [vasskert@szovata.hu](mailto:vasskert@szovata.hu) 🌐 [www.szovata.hu](http://www.szovata.hu)  
Keurig verzorgde camping aan een beek. » De camping ligt richting Sovata Bai en Reghin, tegenover een kerk. GPS N 46.59.161 E 25.07.22.3

Spinus (jud. Bihor) – *Camping The vineyard* 🇷🇴 🏠  
PC 417530 Spinus 48 Spinus tel & fax 0259-267731  
@ [info@campingvineyard.nl](mailto:info@campingvineyard.nl) 🌐 [www.campingvineyard.nl](http://www.campingvineyard.nl)  
Kleine camping naast een kindertehuis, onder hoge bomen. Er is een toiletgebouw met 2 toiletten plus douche en aansluiting voor elektra. » Vanuit Oradea eerst richting Salard, daarna naar Spinus. De camping ligt aan de noordkant van Spinus. GPS N 47.12.2 E 22.11.12.6

**Timisoara (jud. Timis) – International** 🏠 ✖  
PC 300310 Aleea Padurea Verde 6 Timisoara tel 0256-208925 fax 0256-225596 @ [campinginternational@yahoo.com](mailto:campinginternational@yahoo.com) 🌐 [www.campinginternational.ro](http://www.campinginternational.ro)  
Huisjesterrein met centraal grasveld of plaatsen in het Jachtbos (Padurea Verde) voor kampeers. Goed sanitair. Honden niet toegestaan. » Vanuit het centrum richting Lugoj via de N6 / E70. Vanaf de rondweg bij de fontein Str. H. Heine circa 3 kilometer over brede boulevards. GPS N 45.76.91.8 E 21.26.63.2

Vatra Dornei (jud. Suceava) – *Autoturist* 🏠  
PC 725700 Str. Runc 6 Vatra Dornei tel 0230-371892 fax 0230-375016  
@ [autoturist@zappmobile.ro](mailto:autoturist@zappmobile.ro)  
Terrasvormige camping, uitzicht op de stad. » Vanuit het centrum de E576 naar Cluj. Na 2 kilometer, vlak voor de spoorweg, moet u rechtsaf naar de camping, via één steile haarspeldbocht naar boven. GPS N 47.38.14 E 25.34.882

**Raakt u in Roemenië in moeilijkheden? Contact met Nederlandstalige hulpverleners: SOS Roemenië tel 0729-091885 @ [office@sos-romania.ro](mailto:office@sos-romania.ro)**

**[www.paspoortroemenie.nl](http://www.paspoortroemenie.nl)**