



**Paspoot Roemenië**







*Praktische informatie  
over toerisme  
in Roemenië*

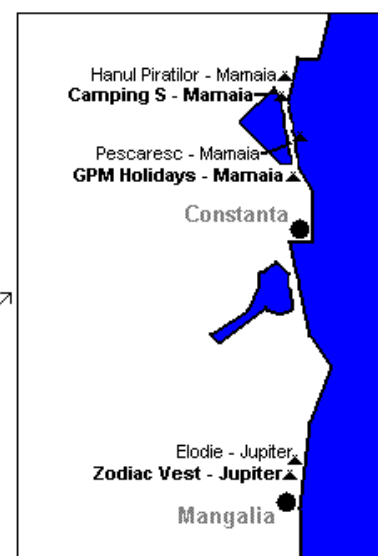
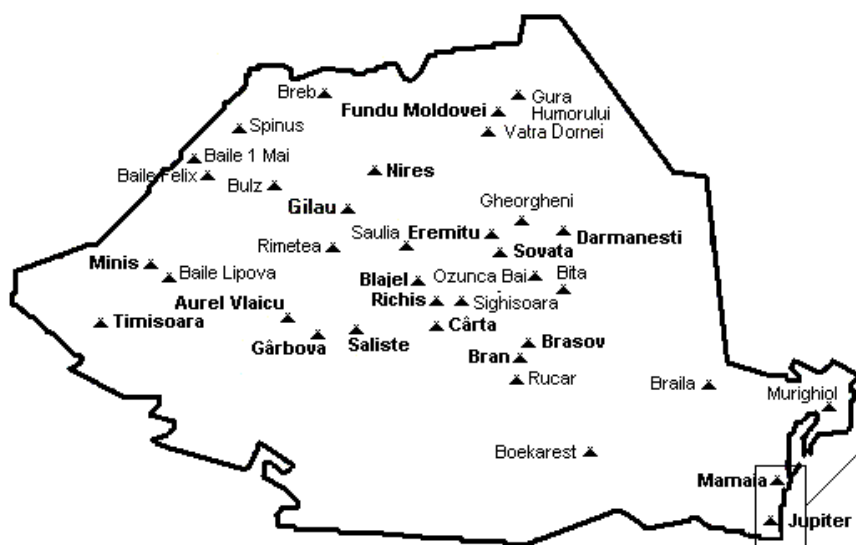
**www.paspootroemenie.nl**

**Kempingi w Rumunii 2012**

OPERATION  
**VILLAGES**  
ROUMAINS

Najlepsze kempingi oznaczono **pogrubioną** czcionką.

-  Kemping zarządzany przez Holendrów.
-  Chatki/domki na wynajem.
-  Z restauracją lub punktem gastronomicznym.
-  Posiada kod pocztowy.
-  Strona internetowa
-  adres poczty elektronicznej



**Aurel Vlaicu (jud. Hunedoara) – Aurel Vlaicu** 🇷🇴 🏠 ✖

PC 335401 Str. Principale 155 Aurel Vlaicu tel 0254-245541 @ [aurelvlaicu@email.ro](mailto:aurelvlaicu@email.ro) 🌐 [www.campingaurelvlaicu.ro](http://www.campingaurelvlaicu.ro)

Dobrze wyposażony kemping z basenem. » Kemping znajduje się przy drodze z Deva to Sibiu N7 / E68, około 24 km na zachód od Sebes.  
GPS N 45.91.421 E 23.27.93.4

**Baile 1 Mai (jud. Bihor) – Stefan** ✖

PC 417496 Baile 1 Mai tel 0259-314092

Nowe sanitariaty. Usytuowany w pobliżu basenu. Teren zadrzewiony i trawiasty. » 9 km za Oradea w kierunku Deva drogą N79 / E69. Położony naprzeciw basenu. GPS N 47.00.02 E 21.59.24

**Baile Felix (jud. Bihor) – Camping Apollo**

PC 417500 Baile Felix GSM 0746-222750 @ [contact@campingapollo.ro](mailto:contact@campingapollo.ro) 🌐 [www.campingapollo.ro](http://www.campingapollo.ro)

Kemping blisko kompleksu basenów z nowymi sanitariatami. » 11 km za Oradea w kierunku Deva drogą N79 / E69. Położony obok basenu. GPS N 46.98.681 E 21.98.43

**Baile Lipova (jud. Arad) – Baile Lipova** 🏠 ✖

PC 315404 Str. Lugojuului nr. 50 tel 0257-563139 @ [sbc@dnatar.ro](mailto:sbc@dnatar.ro)

Mały kemping w miejscowości uzdrowskiej. » Kemping znajduje się 35 km na wschód od Arad. Baile Lipova położona jest na południe od Lipova. W samej miejscowości kemping zobaczysz po prawej. GPS N 46.06.618 E 21.70.52

**Bită (jud. Covasna)** 🇷🇴 🏠

PC 527147 Bită 41 Bită @ [tgeels@live.nl](mailto:tgeels@live.nl) 🌐 [www.bită41.nl](http://www.bită41.nl)

Mały kemping z dziesięcioma parcelami. Klucze do pobrania od Arpad Szabo, Bită 50 » Do Bită dojeżdżasz z drogi N11 / E574 prowadzącej z Brasov to Bacău. W Reci kieruj się na Covasna. GPS N 45.83.286 E 25.97.58

**Blajel (jud. Sibiu) – Doua Lumi** 🇷🇴 🏠

PC 557050 Blajel tel 0269-851079 en GSM 07-32866401 @ [info@doualumi.com](mailto:info@doualumi.com) 🌐 [www.doualumi.com](http://www.doualumi.com)

Mały, dobrze utrzymany, basen dla małych dzieci. Spokojne miejsce, idealne dla ludzi szukających chwili oddechu w podróży.  
» Zlokalizowany przy drodze N14A, 6 km na północ od Medias, blisko magistratu. GPS N 46.21.146 E 24.32.42

**București (București) – Baneasa Casa Alba** 🏠 ✖

PC 014031 Aleea Privighetorilor 1-3 Baneasa tel. 021-2305203 & 021-2304525 fax 021-2306255

🌐 [www.casaalba.ro](http://www.casaalba.ro)

Żwirowe parcele dla karawanu, (tent pitches very simple) przyp. tłumacza: rozstawienie namiotów bardzo proste, współczesne sanitariaty ale nie zadbane. Autobus do centrum odjeżdża sprzed wejścia na kemping. » Z centrum Ploiești drogą N1. Zaraz za lotniskiem Baneasa jedź w prawo na Aleea Privighetorilor, kemping jest po lewej. GPS N 44.51.734 E 26.09.249

**Braila (jud. Braila) – Donaris** 🏠 ✖

DN 21 Braila tel 0239-626919 GSM 0742-246845 fax 0239-679149

Kemping w sadzie, stare sanitariaty. » Kemping Donaris jest na drodze N21, blisko 7 kilometra, niedaleko zjazdu z Braila do Constanta.  
GPS N 45.12.553 E 27.55.20

**Bran (jud. Brasov) – Vampirecamping** 🇷🇴

PC 507025 Str. Sohodol 77C Bran tel 0268-238430 GSM 0744-574003 @ [info@vampirecamping.com](mailto:info@vampirecamping.com)

🌐 [www.vampirecamping.com](http://www.vampirecamping.com)

Kemping z widokiem na Zamek Drakuli w Bran, zadbane sanitariaty. » Kemping jest zlokalizowany na północ od Bran. GPS N 45.517 E 25.372

**Brasov (jud. Brasov) – Dârste** 🏠 ✖

PC 500299 Brasov tel 0268-339967 fax 0268-339462 @ [camp.dirste@deltanet.ro](mailto:camp.dirste@deltanet.ro) 🌐 [www.campingdirste.ro](http://www.campingdirste.ro)

Jeden z lepszych kempingów zarządzanych przez Rumunów, u stóp Karpat. » Kemping jest przy drodze N 1 / E 60 na południe od miasta.  
GPS N 45.60.642 E 25.65.5

**Breb (jud. Maramures) – Babou Maramures** 🇷🇴

PC 437206 Breb 149 tel 026-2374717 GSM 0757-494503

@ [info@baboumaramures.com](mailto:info@baboumaramures.com) 🌐 [www.baboumaramures.com](http://www.baboumaramures.com)

GPS N 47.44.609 E 23.53.984

**Bulz (jud. Bihor) – Jean & Mirela Bonca** 🇷🇴 🏠

PC 417110 Bulz GSM 0744-647805 & 0745-277863

Ubogi kemping, dostosowany tylko dla namiotów. » Jadąc z Oradea drogą E60 do Cluj Napoca, po przejechaniu gór jest wioska Bratca, jedź na lewo do wioski Bulz. Kemping jest blisko małej stacji kolejowej. GPS N 46.89.35 E 22.71.99

**Cârta (jud. Sibiu) – De oude wilg / Salcia Batrana** 🇷🇴 🏠 ✖

PC 557070 Str Prundului 311 Cârta tel 0269-521347 GSM 0723-186343 @ [de\\_oude\\_wilg@yahoo.com](mailto:de_oude_wilg@yahoo.com)

🌐 [www.campingdeoudewilg.nl](http://www.campingdeoudewilg.nl)

Bardzo dobrze utrzymany kemping. » Kemping jest na drodze N1 / E68, z Sibiu do Brasov, za Avrig. Wjedź do wioski i kieruj się kierunkowskazami. GPS N 45.78.272 E 24.56.77.1

**Darmanesti (jud. Bacau) – Camperland**



PC 605300 Calea Trotusului 272 Darmanesti tel 0234-374705 @ [info@camperland.ro](mailto:info@camperland.ro) [www.camperland.ro](http://www.camperland.ro)  
Kemping w pobliżu serwisu przyczep kempingowych. » Kemping jest w pobliżu Comanesti, w wiosce Darmanesti.  
GPS N 46.40.086 E 26.48.13.3

**Eremitu (jud. Mures) – Camping Mustang**



PC 547210 Cimpu Cetati 16A Eremitu tel 0265-347044 @ [mustangcamping@yahoo.com](mailto:mustangcamping@yahoo.com) [www.mustangcamping.ro](http://www.mustangcamping.ro)  
Spokojny kemping usytuowany w małej dolinie w pobliżu strumyka. Nowe sanitariaty. » Kemping znajduje się 12 km na zachód od Sovata. Z drogi N15 Târgu Mures - Reghin po 8 km w prawo na Sovata. GPS N 46.40.04 E 25.00.15

**Fundu Moldovei (jud. Suceava) – Camine**



PC 727265 Strada Principale 130 Fundu Moldovei tel 0230-236019 in Holland +31-6-53142107 @ [info@vuurplaats.eu](mailto:info@vuurplaats.eu)  
[www.vuurplaats.eu](http://www.vuurplaats.eu)

Nowo zbudowany kemping z nowiutkimi toaletami. Dobre miejsce na bazę, przy zwiedzaniu monasterów Bukowiny. » Do kempingu dojeżdżamy z drogi DN 17 (Dej – Suceava). Przy miejscowości Pojorata, 12 kilometrów na zachód od Câmpalung Moldovencs jedź na północ kierując się na Fundu Moldovei / Isovoarele Sucevei. Po czterech kilometrach, tuż za drewnianym płotem skręć w prawo. GPS N 47.32.00 E 25.24.57

**Gârbova (jud. Alba) – Poarta Oilor**



PC 517305 Str. M. Eminescu 573 Gârbova tel 0258-748001 GSM 0748-532978 @ [poartaoilor@gmail.com](mailto:poartaoilor@gmail.com) [www.guest-house-urwegen.com](http://www.guest-house-urwegen.com)  
Mały kemping z pensjonatem i basenem. » Z drogi N1 / N7 Sebes - Sibiu jadąc z Sebes skręć w prawo przed Miercurea Sibiului (zjazd mało widoczny). Po 4 kilometrach po lewej stronie zobaczysz pierwsze budynki, to właśnie kemping. GPS N 45.85.74 E 23.72.17.9

**Gheorgheni (jud. Harghita) – Varalja**



PC 535500 DN 12C Gheorgheni GSM 0745-810538 & 0745-802497  
Mały i spokojny, przydomowy kemping. Kemping prowadzony przez Węgrów. Małe ale czyste toalety i prysznic. » Jadąc drogą DN12C w kierunku przełęczy Bicaz, kilka kilometrów za Gheorgheni po prawej stronie wypatruj osiedla nowych domków letniskowych a kilkaset metrów dalej żółtego domu, przy którym znajduje się kemping. GPS N 46.43.49 E 25.38.36

**Gilau (jud. Cluj) – Eldorado**



PC 407310 DN 1 / E 60 km 496 Gilau tel & fax 0264-371688 in Holland tel & fax +31-347-351446 @ [info@campingeldorado.com](mailto:info@campingeldorado.com)  
[www.campingeldorado.com](http://www.campingeldorado.com)

Dobry kemping w pobliżu Cluj Napoca, w okolicy wiele ciekawych obiektów wycieczek. » Kemping zlokalizowany przy drodze N1 / E60 1 km na zachód od Gilau, około 19 km na zachód od Cluj Napoca. GPS N 46.76.701 E 23.35.31.5

**Gura Humorului (jud. Suceava) – Humor**



PC 727355 Manastirea Humorului GSM 0744-959047 @ [leonardbutucea@yahoo.fr](mailto:leonardbutucea@yahoo.fr)  
Mały, prosty kemping. W deszczowych dniach nie ma miejsca dla przyczep (przyj. Tłumacza: pewnie brak wystarczającego utwardzenia bądź odwodnienia terenu). » Z Gura Humorului kieruj się na Manastirea. Za małym parkiem skręć w lewo, ostatnie 200m jest trudne do przebycia przez przyczepy. GPS N 47.60.000 E 25.85.17.4

**Jupiter (jud. Constanta) – Camping Elodie**



PC 905502 Mangalia Statiunea Jupiter  
Zatłoczony kemping 500 metrów od morza. Sanitariaty na średni poziomie.  
» Z drogi 39 / E87 Constanta - Mangalia około 2 km przed Mangalia skręć w lewo na Jupiter and Neptun. Półtora kilometra od skrzyżowania są po lewej stronie kempingi, ten jest drugi. GPS N 43.51.33.9 E 28.35.55.9

**Jupiter (jud. Constanta) – Zodiac Vest**



PC 905502 Mangalia Statiunea Jupiter tel & fax 0241-731404 @ [campingzodiac@gmail.com](mailto:campingzodiac@gmail.com) [www.campingzodiac.ro](http://www.campingzodiac.ro)  
Dobry kemping 500 metrów od morza. Wiele cienia dają wysokie drzewa. » Z drogi 39 / E87 Constanta - Mangalia około 2 km przed Mangalia skręć w lewo na Jupiter and Neptun. Półtora kilometra od skrzyżowania są po lewej stronie kempingi, to ten pierwszy. GPS N 43.51.33.9 E 28.35.55.9

**Mamaia (jud. Constanta) – Camping S**



PC 900001 DJ68 Navodari tel & fax 0241-831108 GSM 0722-610412 @ [reception@camping-s.ro](mailto:reception@camping-s.ro) & [camping@camping-s.ro](mailto:camping@camping-s.ro) [www.camping-s.ro](http://www.camping-s.ro) & [www.stihl.go.ro](http://www.stihl.go.ro)  
Dobry kemping nad morzem z nowymi sanitariatami. Mało cienia. » Przy drodze DJ 68. GPS N 44.17.05.7 E 28.37.13.2

**Mamaia (jud. Constanta) – Camping GPM Holidays**



PC 900001 DJ 68 Navodari tel 0241-831002 fax 0241-831001 @ [gpm\\_camping@yahoo.com](mailto:gpm_camping@yahoo.com)  
Czysty kemping na plaży, z cieniem od wielu małych drzew. » Najbardziej oddalony na południe kemping w Mamaia, przy drodze DJ68. GPS N 44.16.29 E 28.37.48

Mamaia (jud. Constanta) – *Pescaresc*

PC 900001 Navodari tel 0241-831170 GSM 0749-055780

Kemping na wybrzeżu Morza Czarnego. GPS N 43.51.33.9 E 28.35.55.9

Mamaia (jud. Constanta) – *Popas Hanul Piratilor*

PC 900001 Navodari tel & fax 0241-83141702

Cichy kemping przy nad morzem z cieniem od licznych drzew. » Kemping na plaży, plusminus 8 km na północ od Mamaia.

GPS N 43.51.33.9 E 28.35.55.9

**Minis (jud. Arad) – Route Roemenië**



PC 317137 Minis tel 0742-768111 @ [camping.route.roemenie@gmail.com](mailto:camping.route.roemenie@gmail.com) [www.routeroemenie.nl](http://www.routeroemenie.nl)

Nowy kemping niedaleko od Aradu. » Usytuowany blisko wioski Paulus na drodze N7 / E68. W Minis naprzeciwko domu numer 29 musisz zjechać na zwirowo drogę. Na końcu w lewo. GPS N 46.81.5 E 21.35.52.1

**Murighiol (jud. Tulcea) - Lac Murighiol**

PC 827150 GSM 0744-175581 & 0740-501297 & 0788-412106 @ [contact@campinglacmurighiol.ro](mailto:contact@campinglacmurighiol.ro) [www.campinglacmurighiol.ro](http://www.campinglacmurighiol.ro)

GPS N 4502.27 E 29.09.22

**Nires (jud. Cluj) – Zwaluwnest**



PC 407398 Nr 42A Nires tel tel 0264-226578 @ [burjanklari@yahoo.com](mailto:burjanklari@yahoo.com) [www.freewebs.com/svrromania](http://www.freewebs.com/svrromania)

Mały kemping i domki. » w Dej 500 metrów na południe od stacji kolejowej zaczyna się droga na wschód, Przejdz tory. Po 8 kilometrach będziesz w Nires. GPS N 47.07.09 E 23.58.02

Ozunca Bai (jud. Covasna) – *The Valley*



PC 527019 33C Casa de vacanta 56A Ozuncu Bai tel 0267-344161 @ [info@campingthevalley.eu](mailto:info@campingthevalley.eu) [www.campingthevalley.eu](http://www.campingthevalley.eu)

Kemping z wielkim naturalnym kąpieliskiem i schroniskiem. » Z drogi Baraolt - Micfalau (N12), jedź na północ kierując się na Ozunca Bai. Kemping jest za wioską. GPS N 47.07.09 E 23.58.02

**Richis (jud. Sibiu) - La Curtea Richvini**



PC 557047 Str.Principala 5-6 Richis GSM 0741-183404 tel 0269-258475 @ [info@lacurtearichis.eu](mailto:info@lacurtearichis.eu) [www.lacurtearichis.eu](http://www.lacurtearichis.eu)

Mały kemping z zacienionym tarasem. » Z drogi N14 w Dumbraveni skrzyżuj się na południe, Z Medias kieruj się w kierunku Mosna. Po 7 kilometrach skrzyżuj się w lewo do Richis. Kemping znajduje się w środku wioski, wjazd znajduje się pomiędzy barem a sklepem. GPS N 46.09.50 E 24.29.00

Rimetea (jud. Alba) – *Gyopár*



PC 517610 Rimetea tel 0258-768248 & 0258-861616 GSM 0744-542563 @ [gyoparpanzio@gmail.com](mailto:gyoparpanzio@gmail.com)

[www.gyoparpanzio.hu/eng/index2.php](http://www.gyoparpanzio.hu/eng/index2.php)

Mały kemping dla kilku namiotów. » Z Turda N75 kieruj się na Campeni and Stei. Po 17 kilometrów koło Buru skrzyżuj się w lewo na Rimetea.

Kemping jest na północ od wioski. Droga z Buru to Aiud jest nie przystosowana dla przyczep (głębokie dziury w drodze).

GPS N 46.28.18 E 23.34.59

Rucar (jud. Arges) – *Panorama*



PC 117630 Str. Brasovului 219 (Punctul Posada Mare) Rucar GSM 0740-666279 & 0721-450990 in Holland tel +31-6-53508691

@ [campingpanorama@hotmail.com](mailto:campingpanorama@hotmail.com)

Kemping z pięknym widokiem, stromy wjazd, trudny do pokonania przez turystów z przyczepami. » Usytuowany w paśmie gór pomiędzy Rucar en Podu Dâmbovită przy drodze N73 / E574 pomiędzy Brasov en Pitesti, 60 km na południe od Brasov. GPS N 45.24.15.3 E 25.11.22.3

**Saliste (jud. Sibiu) – Salisteanca**



PC 557225 Str Băii 13 Saliste tel 0269-553121 @ [iulian\\_parau@yahoo.com](mailto:iulian_parau@yahoo.com) [www.salisteanca.com](http://www.salisteanca.com)


Mały, nowy kemping z nowymi sanitariatami. » Kemping jest na drodze z Sebes do Sibiu. W wiosce są kierunkowskazy. GPS N 45.79.5 E 23.89


Saulia (jud. Mures) – *Casa Andrei*



PC 547590 Saulia tel & fax 0265-312923 GSM 0740-004077 & 0740-639155 @ [office@aprovita.ro](mailto:office@aprovita.ro) [www.aprovita.ro/camping.html](http://www.aprovita.ro/camping.html)


Kemping przy dziecięcym ośrodku wypoczynkowym. Proste sanitariaty. » Do Saulia można się dostać z drogi N15 / E60. W Ludus jedź na północ w kierunku Zau de Campie przez 30 kilometrów. GPS N 46.63.057 E 24.21.52.40

Sighisoara (jud. Mures) – *Aquariscamp* 

PC 545400 Str N. Titulescu nr 2-4 Sighisoara tel 0265-772110 @ [office@aquariscamp.net](mailto:office@aquariscamp.net)  [www.aquariscamp.net](http://www.aquariscamp.net)


Na terenie kempingu jest pensjonat i duży basen. Bywa bardzo tłoczno.» Kemping jest za Katedrą Ortodoksyjną, blisko centrum.  
GPS N 46.13.22 E 24.47.47

Sighisoara (jud. Mures) – *Vila Franka*  



PC 545400 Sighisoara tel 0265-771046 GSM 0744-518419 @ [vilafranka@gmail.com](mailto:vilafranka@gmail.com)  [www.sighisoara-tourism.com](http://www.sighisoara-tourism.com)

Ustawić przyczepę lub rozbić namiot można na terenie na przeciw wejścia do osiedla domków kempingowych, na tyłach restauracji. Sanitariaty czyste. Prysznice w pierwszym domku kempingowym. Z restauracyjnego tarasu piękny widok na Sighisoarę, wizualnie i kulinarnie świetne miejsce na kolację. » Z centrum miasta do kempingu na wzgórzu prowadzą kierunkowskazy. Droga bywa stroma i w złym stanie. Kieruj się znakami niezależnie jak dziwnie będą Cię prowadzić. GPS N 46.23.27 E 24.81.53

**Sovata (jud. Mures) – Vass Kert** 

PC 545500 Strada Prinzipala 129 Sovata tel 0265-570902 @ [yasskert@szovata.hu](mailto:yasskert@szovata.hu)  [www.szovata.hu](http://www.szovata.hu)

Kemping na łące z drzewkami owocowymi, w pobliżu stumyka. Dobrze utrzymany. » Kemping znajduje się w centrum, na kierunku Sovata Bai i Reghin, naprzeciw kościoła. GPS N 46.59.161 E 25.07.22.3

Spinus (jud. Bihor) – *Camping the Vineyard*  

PC 417530 Spinus 48 tel & fax 0259-267731 @ [info@campingvineyard.nl](mailto:info@campingvineyard.nl)  [www.campingvineyard.nl](http://www.campingvineyard.nl)


Mały kemping pod drzewami. » Z Oradea wpraw skreć na Salard, a potem na Spinus. GPS N 47.12.2 E 22.11.12.6

**Timisoara (jud. Timis) – International**  

PC 300310 Aleea Padurea Verde 6 Timisoara tel 0256-208925 fax 0256-225596 @ [campinginternational@yahoo.com](mailto:campinginternational@yahoo.com)

 [www.campinginternational.ro](http://www.campinginternational.ro)

Kemping z wieloma domkami letniskowymi, trawniki dla namiotów i przyczep. » Z centrum kieruj się na Lugoj via road N6 / E70. Z ronda przy fontannie jedź via the Str. H. Heine około 3 km poprzez bulwar. Kemping jest po lewej w lesie. GPS N 45.76.91.8 E 21.26.63.2

Vatra Dornei (jud. Suceava) – *Autoturist* 

PC 727500 Str. Runc Vatra Dornei tel 0230-371892 fax 0230-375016 @ [autoturist@zappmobile.ro](mailto:autoturist@zappmobile.ro)

Żwirowe miejsca dla przyczep, dla namiotów trawnik. » Z centrum jedź E576 do Bistrita. Kiedy Gara Bai jest po lewej, musisz skrećić w prawo i po łuku do góry trafisz do celu. GPS N 47.38.14 E 25.34.882

---

**Pamiętaj o konieczności wykupienia winiety (rum.: rovinieta). Winiety dostępne na stacjach benzynowych Petrom.**

[www.paspoortroemenie.nl](http://www.paspoortroemenie.nl)