



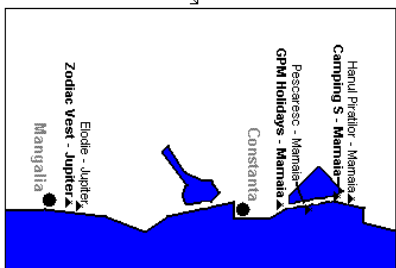


Los campings **negritos** son los mejores.

-  Propietario holandez
-  Se alquila un apartamento
-  Con restaurante o comida
- PC Codigo postal
- @ Correo electronico
-  Pagina de web



Camping nuevo, bien cuidado, banos limpios. Buen lugar para visitas en la Bucovina. » Desde la carretera N17 de Dej a Suceava en Pojorata, 12 kilómetros en el oeste de Câmpulung Moldovenesc, a la izquierda hasta Ișvoarele Sucevei. Después 4 kilómetros el camping está a la derecha, después una iglesia de madera. GPS N 47.32.00 E.25.24.57

### Gârbova (jud. Alba) – Poarta Oilor



PC 517305 Str. M. Eminescu 573 Gârbova tel tel 0258-748001 GSM 0748-532978

@ [poartaoilor@gmail.com](mailto:poartaoilor@gmail.com) [www.guest-house-urwegen.com](http://www.guest-house-urwegen.com)

Camping pequeno con piscina. » Desde la carretera N1 / N7 de Sebes a Sibiu antes de Miercurea Ciuc de repente a la derecha, o en Calnic. Despues 4 kilometros hay el pueblo, esta a la izquierda. GPS N 45.85.74 E 23.72.17.9

### Gheorgheni (jud. Harghita) – Varalja



PC 535500 Gheorgheni GSM 0745-810538 & 0745-802497

Camping simple con electricidad y banos en el nuevo annex de la casa. » De carretera N12C, 3 kilometros de Gheorgheni hasta Lacu Rosu y la garganta de Bicaz. Camino desasfaltado al camping con raya. GPS N 46.43.49 E 25.38.36

### Gilau (jud. Cluj) – Eldorado



PC 047310 DN 1 / E 60 km 496 Gilau tel & fax 0264-371688

en Olanda tel & fax 0347-351446

@ [info@campingeldorado.com](mailto:info@campingeldorado.com) [www.campingeldorado.com](http://www.campingeldorado.com)

Camping bueno con piscina y muchas posibilidades para visitas en las montañas. Banos buenos. » Esta en la izquierda de la carretera N1 / E60 de Oradea a Cluj, 1 kilometro en el oeste de Gilau. GPS N 46.76.701 E 23.35.31.5

### Jupiter (jud. Constanta) – Camping Elodie



PC 905502 Mangalia Statiunea Jupiter

Camping con ruido, 500 metros del mar. Pocita sombra. Hay facilidades de deportes con el hotel. Banos regulares. » Desde la carretera 39 / E87 de Constanta a Mangalia mas o menos 2 kilometros antes de Mangalia a la izquierda hasta Jupiter y Neptun. Despues 1,5 kilometros despues el cruce el camping esta a la izquierda, es el segundo. GPS N 43.51.33.9 E 28.35.55.9

### Jupiter (jud. Constanta) – Zodiac Vest



PC 905502 Mangalia Statiunea Jupiter tel & fax 0241-731404

@ [campingzodiac@gmail.com](mailto:campingzodiac@gmail.com) [www.campingzodiac.ro](http://www.campingzodiac.ro)

Camping bueno, 500 metros del mar. Sombra de arboles altos. Banos regulares. » Desde la carretera 39 / E87 de Constanta a Mangalia mas o menos 2 kilometros antes de Mangalia a la izquierda hasta Jupiter y Neptun. Despues 1,5 kilometros despues el cruce el camping esta a la izquierda, es el primero. GPS N 43.51.33.9 E 28.35.55.9

### Mamaia (jud. Constanta) – Camping S



PC 900001 DJ68 Navodari tel & fax 0241-831108 GSM 0722-610412

@ [camping@camping-s.ro](mailto:camping@camping-s.ro) [www.camping-s.ro](http://www.camping-s.ro)

Camping bueno en la costa, pocita sombra, banos buenos y limpios. » Esta en la carretera DJ68 en el norte de Mamaia. GPS N 44.17.05.7 E. 28.37.13.2

### Mamaia (jud. Constanta) – Camping GPM Holidays



PC 900001 DJ 68 Navodari tel 0241-831002 fax 0241-831001

@ [gpm\\_camping@yahoo.com](mailto:gpm_camping@yahoo.com)

Camping bueno en la costa. Sombra de arbolitos, banos buenos. » Esta en la carretera DJ68 en el norte de Mamaia, el mas sur. GPS N 44.16.29 E 28.37.48

### Mamaia (jud. Constanta) – Pescaresc

PC 900001 Navodari tel 0241-831170 GSM 0749-055780

Camping en la costa. » Esta en el norte de Mamaia.

GPS N 43.51.33.9 E 28.35.55.9

### Mamaia (jud. Constanta) – Popas Hanul Piratilor

PC 900001 Navodari tel & fax 0241-83141702

Camping grande en la costa. Bastante sombra de arboles. Banos buenos. » Esta en el norte de Mamaia. GPS N 44.17.17.3 E 28.37.09

### Manastirea Humorului (jud. Suceava) – Cristiana



PC 727355 Str Stefan cel Mare 223 Manastirea Humorlui tel 0230-572789

GSM 0746-825585

@ [pensiunea.cristiana@yahoo.com](mailto:pensiunea.cristiana@yahoo.com) [www.turistinfo.ro](http://www.turistinfo.ro)

GPS N 47.35.592 E 25.51.462

### Minis (jud. Arad) – Route Roemenië



PC 317137 Minis tel 0742-768111

@ [camping.route.roemenie@gmail.com](mailto:camping.route.roemenie@gmail.com) [www.routeroemenie.nl](http://www.routeroemenie.nl)

Camping nuevo. » En Minis en frente de un mini mercado nr. 29, en el fin a la izquierda. Entre el pueblo y sigue los indicadores. GPS N 46.81.5 E 21.35.52.1

### Murighiol (jud. Tulcea) – Lac Murighiol

PC 827150 Murighiol GSM 0744-175581 & 0740-501297 & 0788-412106

@ [contact@campinglacmurighiol.ro](mailto:contact@campinglacmurighiol.ro) [www.campinglacmurighiol.ro](http://www.campinglacmurighiol.ro)

20 lugares en el camping. Buenos banos. » De Tulcea 500 metros despues el inicio del pueblo a la izquierda. GPS N 45.02 27. E 29.09.22

### Nires (jud. Cluj) – Zwaluwnest



PC 407398 Nr 42A Nires tel tel 0264-226578

@ [burjanklari@yahoo.com](mailto:burjanklari@yahoo.com) [www.freewebs.com/svrromania](http://www.freewebs.com/svrromania)

Camping pequeno y cabana. » En Dej haste el este, despues 8 kilometros esta Nires. 500 metros sur de la estacion. GPS N 47.07.09 E 23.58.02

### Ozunca Bai (jud. Covasna) – The Valley



PC 527019 33C Casa de vacanta 56A Ozuncu Bai tel 0267-344161

@ [info@campingthevalley.eu](mailto:info@campingthevalley.eu) [www.campingthevalley.eu](http://www.campingthevalley.eu)

Camping con bano, bistro y hostel. » Desde la carretera de Baraolt a Micfalau (N12) en Ozunca Bai hasta el norte. El camping esta despues el pueblo. Entre el pueblo y sigue los indicadores. GPS N46.0950 E25.8066

### Remetea (jud. Bihor) – Turul



PC 417410 Str. Principale 8, Remetea GSM 07.47843836

@ [fila@remeteturul.ro](mailto:fila@remeteturul.ro) [www.campingturul.ro](http://www.campingturul.ro)

Nuevo y bueno camping con banos limpios. » De E79/DN75 Oradea – Deva a Beius tome el DJ764 hasta Rosia. GPS N 46.738.11 E 22.346.16

### Richis (jud. Sibiu) – La Curtea Richvini



PC 557047 Str.Principala 5-6 Richis GSM 0741-183404 tel 0269-258475

@ [info@lacurtearichis.ro](mailto:info@lacurtearichis.ro) [www.lacurtearichis.ro](http://www.lacurtearichis.ro)

Camping pequeno con teraza con sombra. » Desde carretera N14 sigue Biertan a Dumbraveni, luego 6 kilometros al sur. Desde Medias direccion Mosna. Despues 7 kilometros a la izquierda a Richis. El camping esta en el centro del pueblo, la entrada esta entre la tienda y el cafe. GPS N 46.09.50 E 25.80.66

### Rucar (jud. Arges) – Panorama



PC 117630 Str. Brasovului 219 (Punctul Posada Mare) Rucar GSM

0740-666279 & 0721-450990 en Olanda tel +31-6-53508691

@ [campingpanorama@hotmail.com](mailto:campingpanorama@hotmail.com)

Camping encima de un paso con vista bonita. » Desde la carretera N73 / E574 de Brasov a Pitesti el camping esta entre los pueblos de Podu Dâmbovită y Rucar en la derecha. GPS N 45.24.15.3 E 25.11.22.3

### Saliste (jud. Sibiu) – Salisteanca



PC 557225 Str Baii 13 Saliste tel 0269-553121

@ [iulian\\_parau@yahoo.com](mailto:iulian_parau@yahoo.com) [www.salisteanca.com](http://www.salisteanca.com)

Camping pequeno y nuevo con banos Buenos. » Desde la carretera N1 / N7 / E68 / E81 de Sebes a Sibiu al sur de la carretera. Despues el puente tome la carretera sin revisitar. GPS N45.79.5 E 23.89

### Saliste (jud. Sibiu) – Casa Rudi & Ella

PC 557225 Str. Luncii 14 Saliste tel 0269-553753 GSM 0721-585720

@ [Rgrkoerkamp@hotmail.com](mailto:Rgrkoerkamp@hotmail.com) [www.casa-rudi-ella.ro](http://www.casa-rudi-ella.ro)

GPS N 45.47.179 E 23.53.901

### Sanmarghita (jud. Mures) – Timulazu

PC 547553 Sanmarghita 127a Sanmarghita tel 0365-763348

@ [campingtimulazu@yahoo.com](mailto:campingtimulazu@yahoo.com) [www.camping-timulazu.com](http://www.camping-timulazu.com)

GPS N 46.28.54.7 E 24.22.30.8

### Saulia (jud. Mures) – Casa Andrei



PC 547590 Saulia tel & fax 0265-312923 GSM 0740-004077 & 0740-639155

@ [office@aprovita.ro](mailto:office@aprovita.ro) [www.aprovita.ro/camping.html](http://www.aprovita.ro/camping.html)

Camping pequeno al lado de una casa para niños. Muy sencillo. » Saulia se puede encontrar por carretera N15 / E60. En Ludus va al norte a Zau de Campie para 30 kilometros. GPS N 46.63.057 E 24.21.52.40

### Sighetu Marmatiei (jud. Maramures) – Iza

PC 435500 Sighetu Marmatiei Str. Popa Lupu nr 64

@ [contact@hostel-iza.ro](mailto:contact@hostel-iza.ro) [www.hostel-iza.ro](http://www.hostel-iza.ro)

GPS N 47.93.37 13 E 23.90.367

### Sighisoara (jud. Mures) – Aquariscamp



PC 545400 Str N. Titulescu nr 2-4 Sighisoara tel 0265-772110

@ [office@aquariscamp.net](mailto:office@aquariscamp.net) [www.aquariscamp.net](http://www.aquariscamp.net)

En el camping hay una piscina y un hostel. » Esta situado detras de la catedral orthodox. GPS N 46.13.22 E 24.47.47

### Sovata (jud. Mures) – Vass Kert



PC 545500 Strada Prinzipala 129 Sovata tel 0265-570902

@ [vasskert@szovata.hu](mailto:vasskert@szovata.hu) [www.szovata.hu](http://www.szovata.hu)

Camping bien cuidado en una huerta. Banos buenos. » Esta en el centro de Sovata, en frente de una iglesia, direccion Sovata Bai y Reghin. GPS N 46.59.161 E 25.07.22.3

### Timisoara (jud. Timis) – International



PC 300310 Aleea Padurea Verde 6 Timisoara tel 0256-208925

GSM 0733-011671 fax 0256-225596

@ [campinginternational@yahoo.com](mailto:campinginternational@yahoo.com) [www.campinginternational.ro](http://www.campinginternational.ro)

Campo con arboles y bastante sombra. Sitios para caravanas y tiendas, tambien cabanas. Banos buenos. » Desde el centro de Timisoara direccion Lugoj por la carretera N6 / E70. Desde el fuente toma calle H. Heine por 3 kilometros. Esta en la izquierda en el bosque. GPS N 45.76.91.8 E 21.26.63.2

### Vatra Dornei (jud. Suceava) – Autoturist



PC 727500 Str. Runc Vatra Dornei tel 0230-371892 fax 0230-375016

@ [autoturist@zappmobile.ro](mailto:autoturist@zappmobile.ro)

Sitios para caravanas en piedra, para tiendas en el campo. Vista de Vatra Dornei. » Desde el centro de Vatra Dornei toma la carretera E576 direccion Bistrita. Si Gara Bai esta a la izquierda toma la calle a la derecha. Es una curva dura y adelanta ariva. GPS N 47.38.14 E 25.34.882